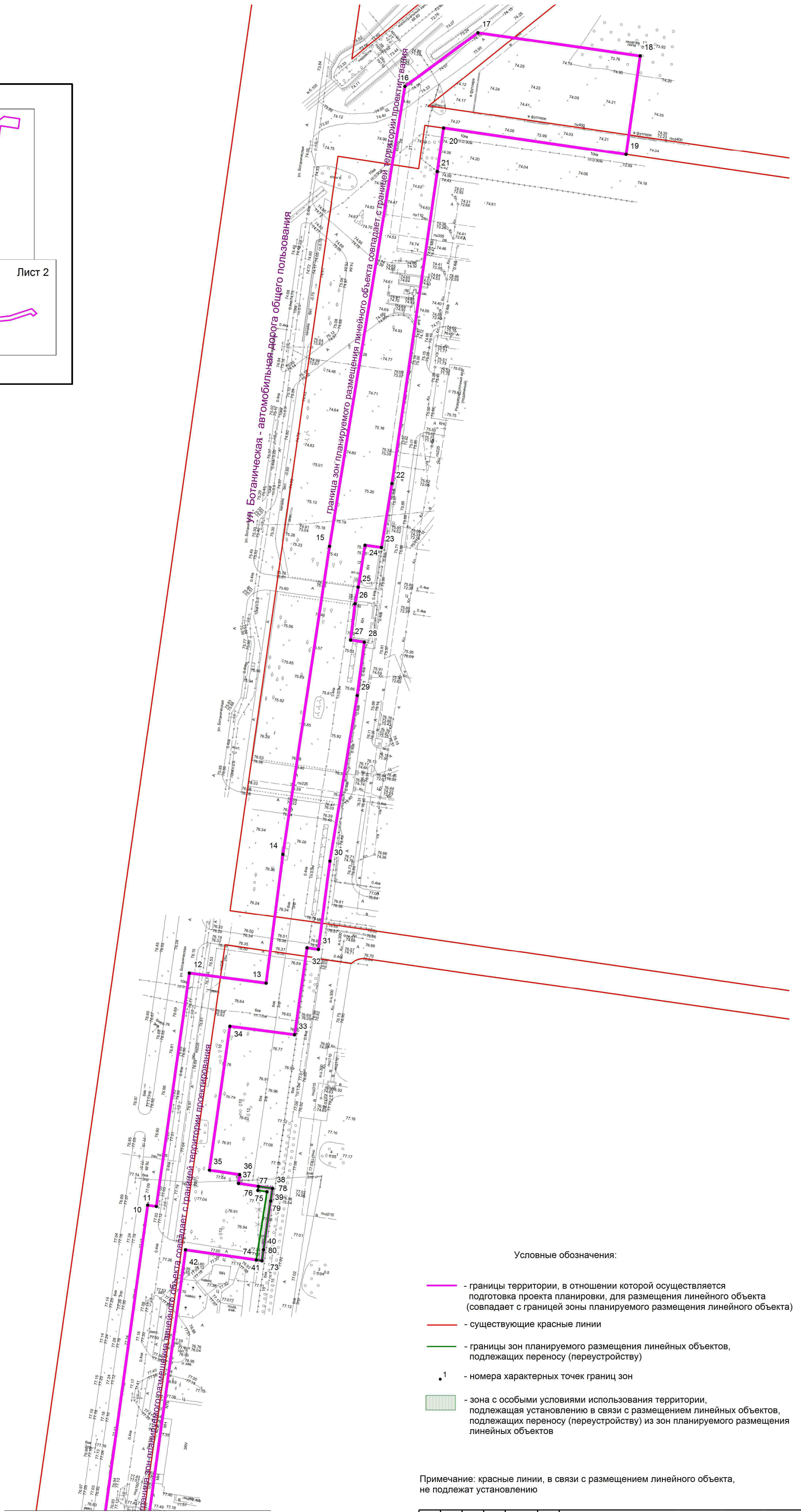
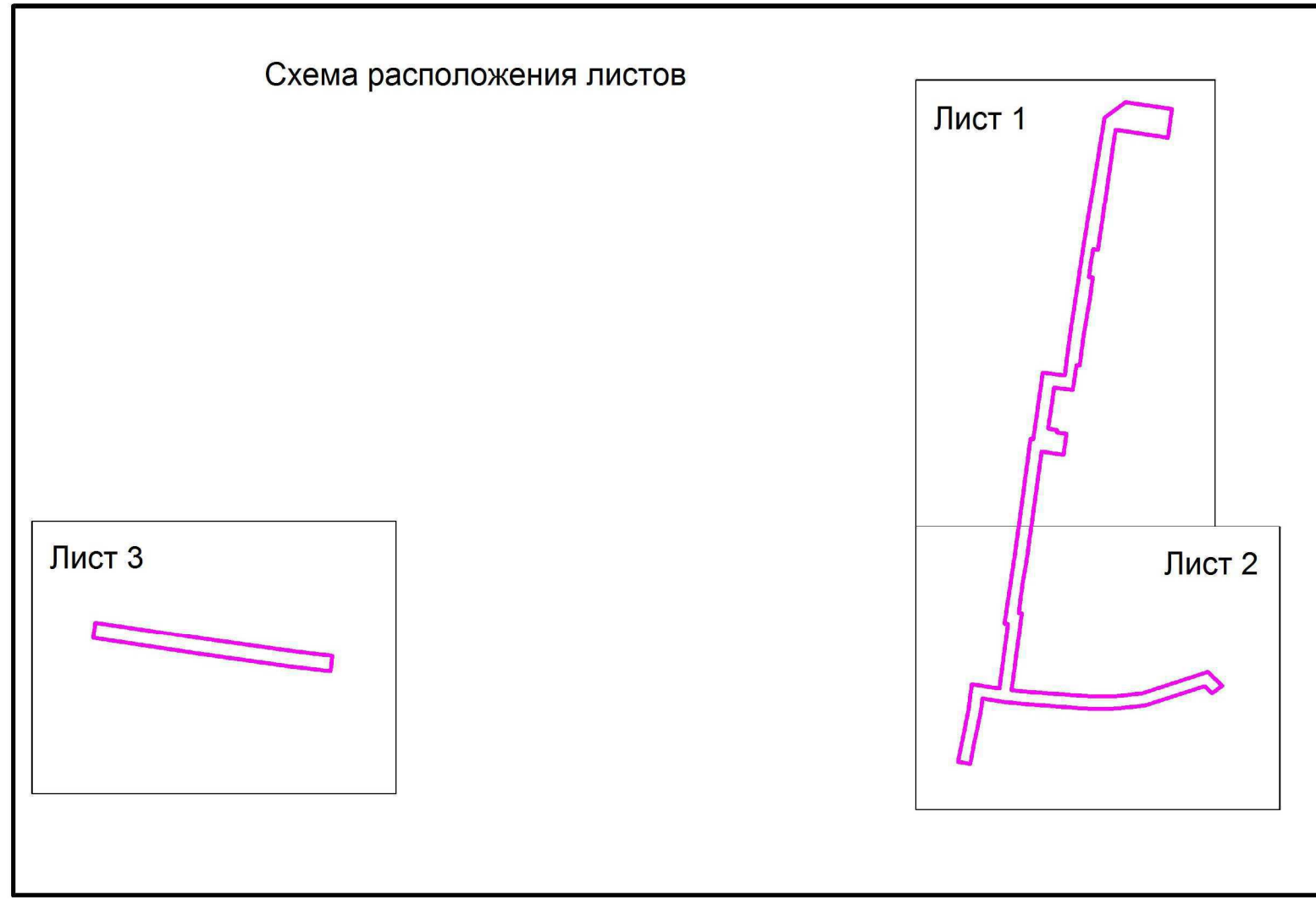



Проект планировки территории и проект межевания территории для размещения линейного объекта: «Модернизация ливневого коллектора по ул. Ботанической, ул. Офицерской и ул. Дзержинского (водосток №41а, №41, № 40, №11) (строительство участка от проектируемой КНС на ул. Ботанической до проектируемого колодца, строительство участка от ЛК-45 до ЛК-3а, реконструкция участка от ЛК-3а до ЛК-6, строительство 2 нитки от ЛК-1 до ЛК-7)

Чертеж красных линий.

Чертеж границ зон планируемого размещения линейных объектов.

Чертеж границ зон планируемого размещения линейных объектов, подлежащих переносу (переустройству) из зон планируемого размещения линейных объектов.



Лист 1. Линия совмещения с листом 2

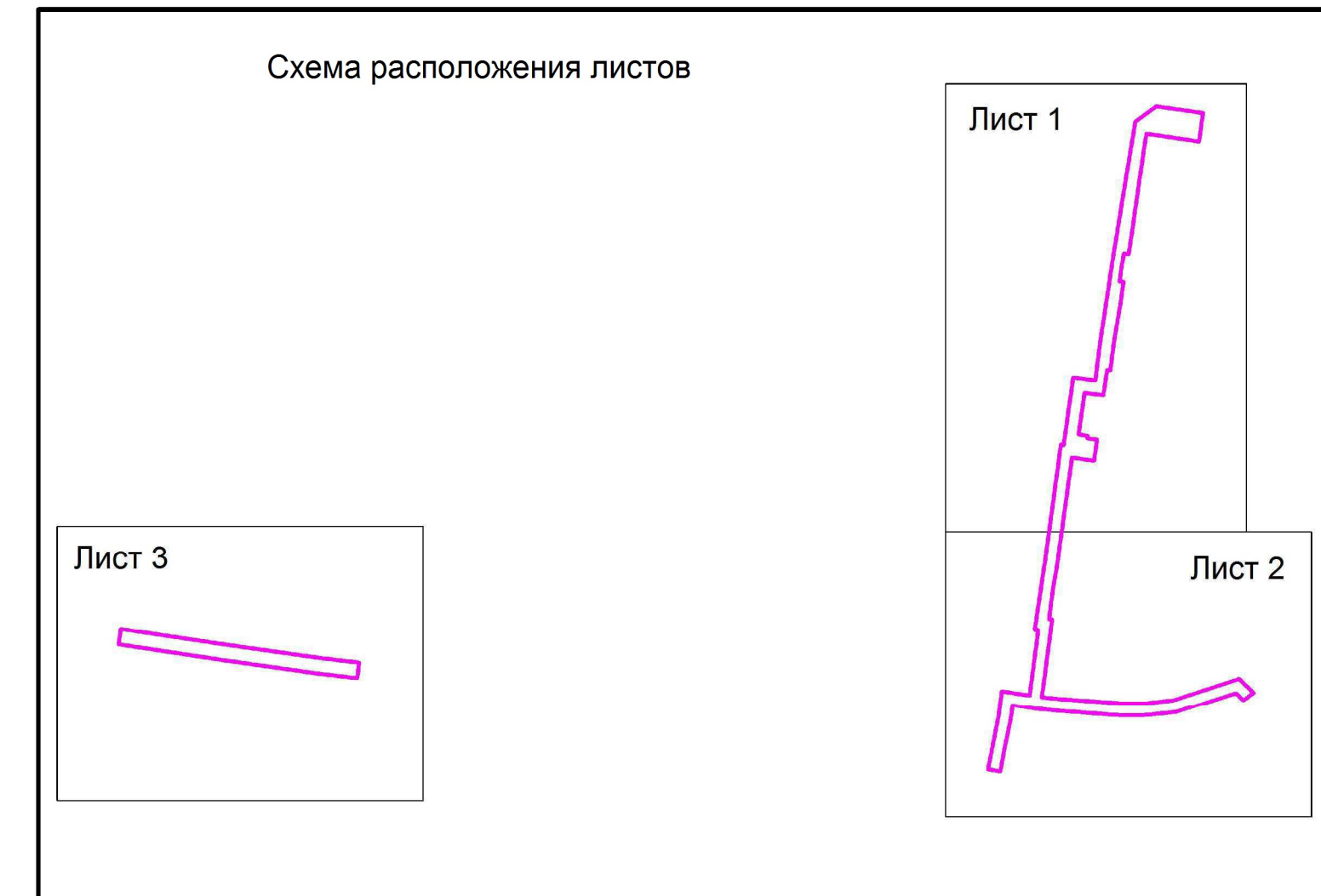
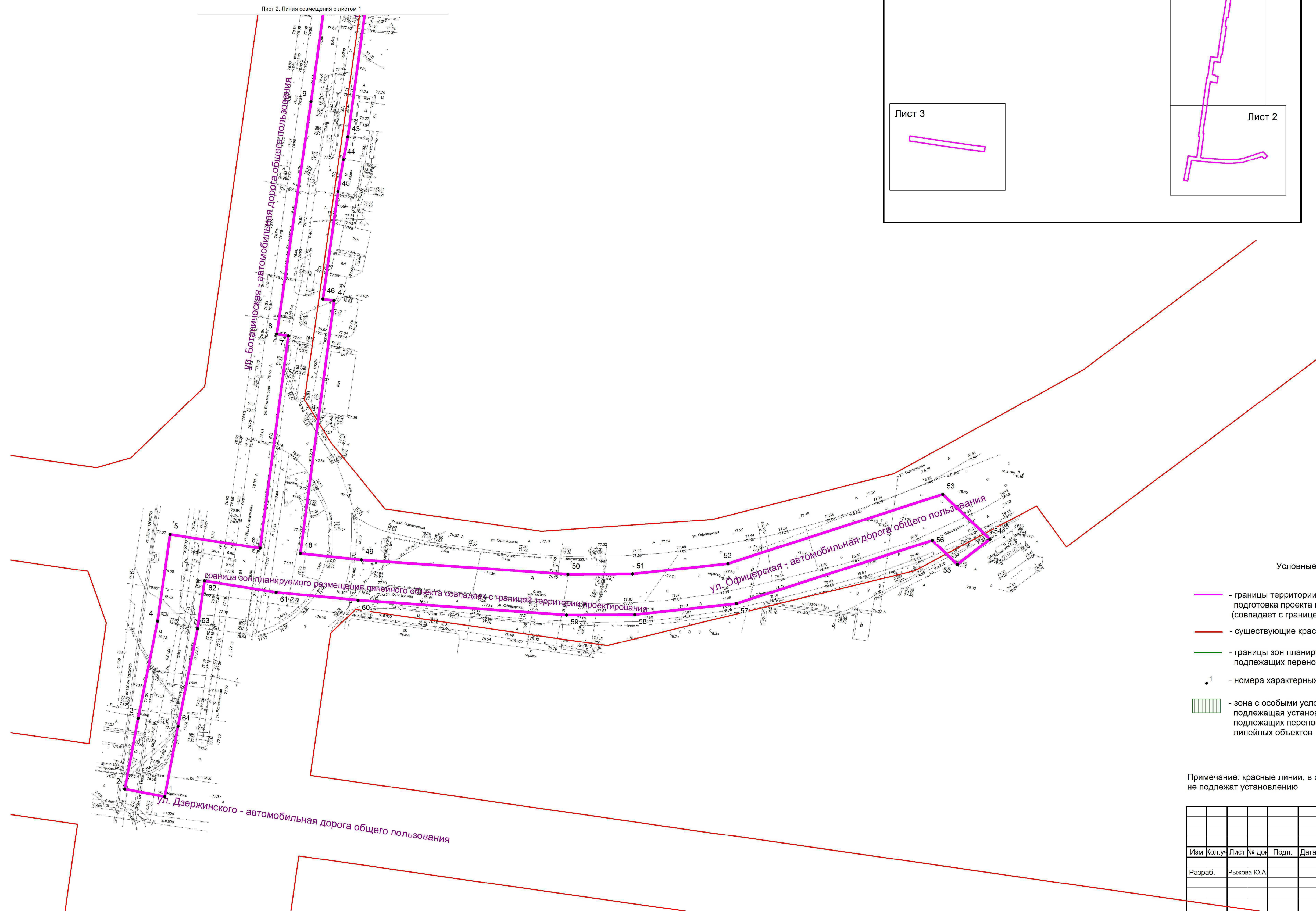

				1652-18С/ППТ		
				г. Тольятти, Автозаводский район		
Изм	Кол.уч	Лист № доп.	Подп.	Дата	Стадия	Лист
Разраб.		Рыжова Ю.А.				1
					Проект планировки территории и проект межевания территории для размещения линейного объекта: «Модернизация ливневого коллектора по ул. Ботанической, ул. Офицерской и ул. Дзержинского (водосток №41а, №41, № 40, №11)»	Листов
					Проект планировки территории. Графическая часть. М1:1000	3
					И.П. Рыжова Ю.А.	

Проект планировки территории и проект межевания территории
 для размещения линейного объекта: «Модернизация ливневого коллектора по ул. Ботанической, ул. Офицерской и ул. Дзержинского
 (водосток №41а, №41, № 40, №11) (строительство участка от проектируемой КНС на ул. Ботанической до проектируемого колодца,
 строительство участка от ЛК-45 до ЛК-3а, реконструкция участка от ЛК-3а до ЛК-6, строительство 2 нитки от ЛК-1 до ЛК-7)

Чертеж красных линий.

Чертеж границ зон планируемого размещения линейных объектов.

Чертеж границ зон планируемого размещения линейных объектов,
 подлежащих переносу (переустройству) из зон планируемого размещения линейных объектов.



Условные обозначения:

- границы территории, в отношении которой осуществляется подготовка проекта планировки, для размещения линейного объекта (совпадает с границей зоны планируемого размещения линейного объекта)
- существующие красные линии
- границы зон планируемого размещения линейных объектов, подлежащих переносу (переустройству)
- номера характерных точек границ зон
- зона с особыми условиями использования территории, подлежащая установлению в связи с размещением линейных объектов, подлежащих переносу (переустройству) из зон планируемого размещения линейных объектов

Примечание: красные линии, в связи с размещением линейного объекта, не подлежат установлению

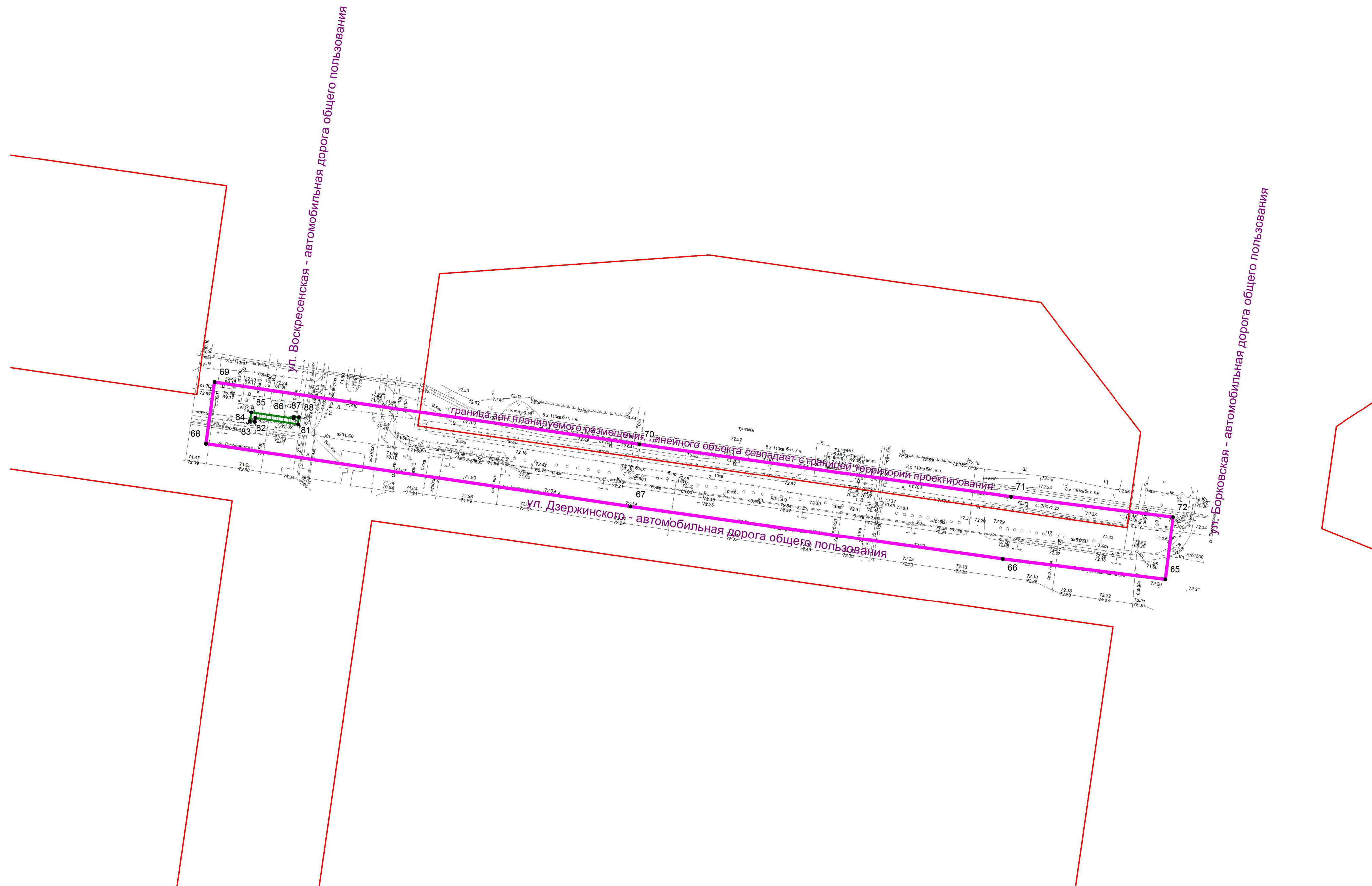
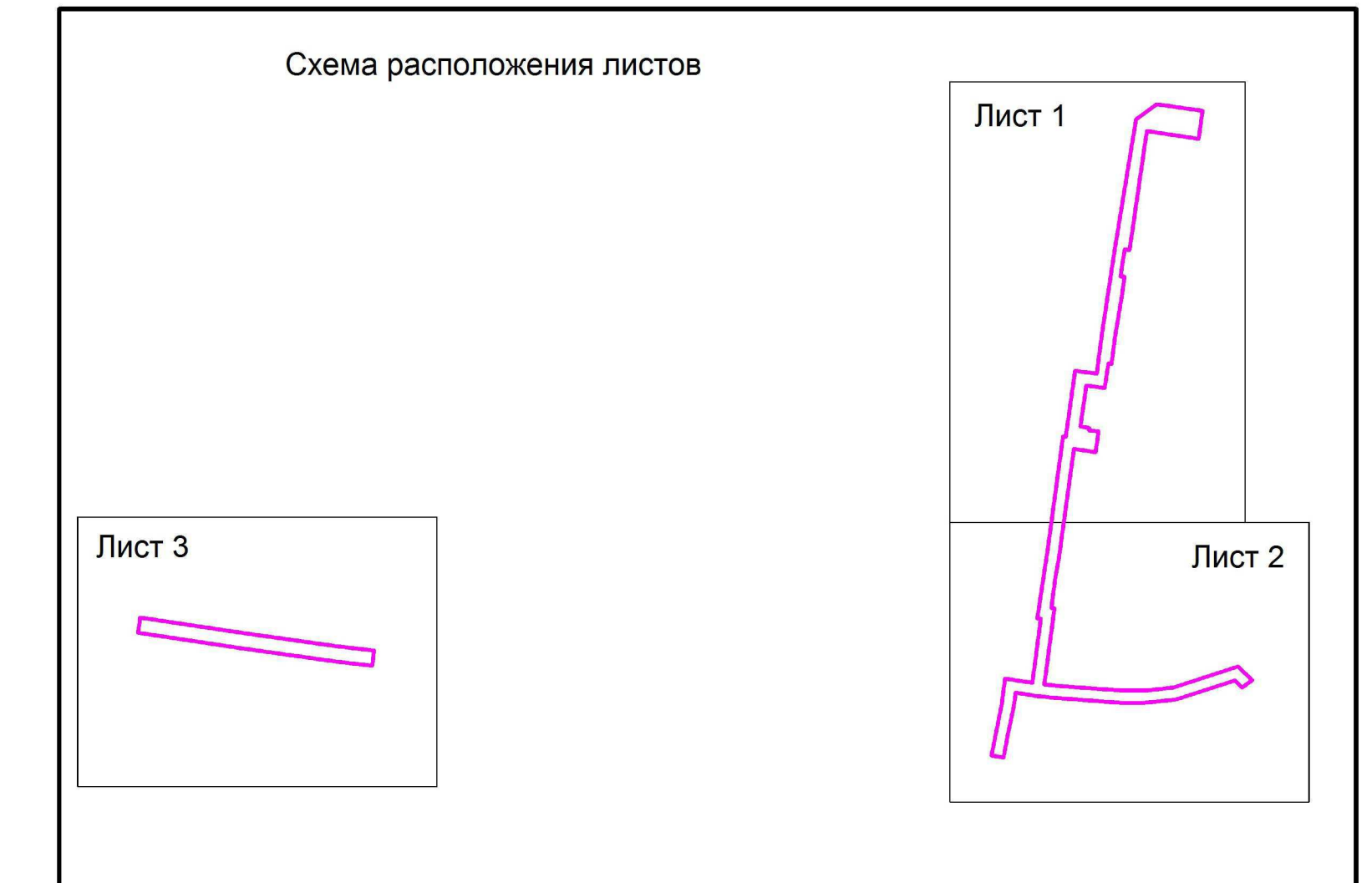

1652-18С/ППТ						
г. Тольятти, Автозаводский район						
Изм	Кол.уч.	Лист № док.	Подп.	Дата	Стадия	Листов
Разраб.	Рыкова Ю.А.					2 3
Проект планировки территории и проект межевания территории для размещения линейного объекта: «Модернизация ливневого коллектора по ул. Ботанической, ул. Офицерской и ул. Дзержинского (водосток №41а, №41, № 40, №11)»					И.П. Рыкова Ю.А.	
Проект планировки территории. Графическая часть. М1:1000						

Проект планировки территории и проект межевания территории для размещения линейного объекта: «Модернизация ливневого коллектора по ул. Ботанической, ул. Офицерской и ул. Дзержинского (водосток №41а, №41, № 40, №11) (строительство участка от проектируемой КНС на ул. Ботанической до проектируемого колодца, строительство участка от ЛК-45 до ЛК-3а, реконструкция участка от ЛК-3а до ЛК-6, строительство 2 нитки от ЛК-1 до ЛК-7)

Чертеж красных линий.

Чертеж границ зон планируемого размещения линейных объектов.

Чертеж границ зон планируемого размещения линейных объектов, подлежащих переносу (переустройству) из зон планируемого размещения линейных объектов.



Условные обозначения:

- границы территории, в отношении которой осуществляется подготовка проекта планировки, для размещения линейного объекта (совпадает с границей зоны планируемого размещения линейного объекта)
- существующие красные линии
- границы зон планируемого размещения линейных объектов, подлежащих переносу (переустройству)
- номера характерных точек границ зон
- зона с особыми условиями использования территории, подлежащая установлению в связи с размещением линейных объектов, подлежащих переносу (переустройству) из зон планируемого размещения линейных объектов

Примечание: красные линии, в связи с размещением линейного объекта, не подлежат установлению

1652-18С/ППТ						
г. Тольятти, Автозаводский район						
Изм	Кол.уч.	Лист № док.	Подп.	Дата	Стадия	Листов
Разраб.	Рыкова Ю.А.					3 / 3
Проект планировки территории и проект межевания территории для размещения линейного объекта: «Модернизация ливневого коллектора по ул. Ботанической, ул. Офицерской и ул. Дзержинского водосток №41а, №41, № 40, №11»					И.П. Рыкова Ю.А.	
Проект планировки территории. Графическая часть. М1:1000						