

Свидетельство № 0148.01-2016-7715797563-П-193 от 20 октября 2016 г.

**Заказчик: ПАО «Т Плюс»**

## **ПРОЕКТ МЕЖЕВАНИЯ ТЕРРИТОРИИ**

для размещения линейного объекта:  
**«Тепловая сеть от ЦОК до котельной №2 с установкой ПНС для перевода нагрузок котельных №2, №8 на Тольяттинскую ТЭЦ»**

### **Книга 3. Основная (утверждаемая) часть проекта межевания территории**



**г. Самара  
2018 г.**

Свидетельство № 0148.01-2016-7715797563-П-193 от 20 октября 2016 г.

## **ПРОЕКТ МЕЖЕВАНИЯ ТЕРРИТОРИИ**

для размещения линейного объекта:  
**«Тепловая сеть от ЦОК до котельной №2 с установкой ПНС для перевода нагрузок котельных №2, №8 на Тольяттинскую ТЭЦ»**

### **Книга 3. Основная (утверждаемая) часть проекта межевания территории**

Директор

**Барыш С.М.**

Главный инженер проекта

**Демин А.В.**

г. Самара  
2018

## СОСТАВ ПРОЕКТА

Номер книги	Наименование	Примечание
<b>Основная (утверждаемая) часть проекта планировки территории</b>		
Книга 1	Раздел 1. Проект планировки территории. Графическая часть	
Книга 1	Раздел 2. Положение о размещении линейных объектов	
<b>Материалы по обоснованию проекта планировки территории</b>		
Книга 2	Раздел 3. Материалы по обоснованию проекта планировки территории. Графическая часть	
Книга 2	Раздел 4. Материалы по обоснованию проекта планировки территории. Пояснительная записка	
Книга 2.1	Раздел. 5. Приложения	
<b>Основная (утверждаемая) часть проекта межевания территории</b>		
Книга 3	Раздел 6. Пояснительная записка	
Книга 3	Раздел 7. Графические материалы	
<b>Материалы по обоснованию проекта межевания территории</b>		
Книга 4	Раздел 8. Графические материалы	

## СОДЕРЖАНИЕ:

### Раздел 6. Пояснительная записка

	Стр.
1. Общие данные _____	6-7
2. Цели и задачи проекта межевания _____	7
3. Нормативная база _____	7-8
4. Сведения об использованных материалах _____	8-9
5. Установление вида разрешенного использования образуемых земельных участков _____	10
6. Установление границ образуемых земельных участков в соответствии с проектом межевания территории _____	10-11
7. Описание сформированных земель _____	11-12
8. Перечень и сведения о площади образуемых земельных участков _____	13-15
9. Координаты образуемых земельных участков _____	16-46
10. Зоны с особыми условиями использования территории подлежащие установлению _____	46-50

### Раздел 7. Графические материалы

Чертежи межевания территории М 1:500 _____	52-63
--	-------

## **Раздел 6. Пояснительная записка**

## 1. ОБЩИЕ ДАННЫЕ

Проект межевания территории в целях размещения линейного объекта местного значения: «Тепловая сеть от ЦОК до котельной №2 с установкой ПНС для перевода нагрузок котельных №2, №8 на Тольяттинскую ТЭЦ», разработан на основании договора-подряда, заключенного между ПАО «Т Плюс» и ООО «РМГпроект», в соответствии с утвержденным Заказчиком Техническим заданием на разработку проекта планировки и проекта межевания территории.

Документация по планировке территории подготовлена в целях обеспечения устойчивого развития территорий, выделения элементов планировочной структуры, границ земельных участков, предназначенных для строительства и размещения линейных объектов, установления параметров планируемого развития элементов планировочной структуры.

Проект межевания территории разработан на основании Постановления администрации городского округа Тольятти от 30.10.2017 №3542-П/1 «О подготовке проекта планировки с проектом межевания территории для размещения линейного объекта «Тепловая сеть от ЦОК до котельной №2 с установкой ПНС для перевода нагрузок котельных №2, №8 на Тольяттинскую ТЭЦ».

Проект межевания территории состоит из основной части, которая подлежит утверждению, и материалов по обоснованию этого проекта. Основная часть проекта межевания территории включает в себя текстовую часть и чертеж межевания территории. Материалы по обоснованию проекта межевания территории включают в себя чертеж обоснования проекта межевания.

Согласно Градостроительному кодексу Российской Федерации, подготовка проектов межевания территорий осуществляется применительно к застроенным и подлежащим застройке территориям, расположенным в границах элементов планировочной структуры (в ред. Федерального закона от 20.03.2011 №41-ФЗ). Подготовка проектов межевания застроенных территорий осуществляется в целях установления границ застроенных земельных участков и границ незастроенных земельных участков. Подготовка проектов межевания подлежащих застройке территорий осуществляется в целях установления границ незастроенных земельных участков, планируемых для предоставления физическим и юридическим лицам для строительства, а также границ земельных участков, предназначенных для размещения объектов капитального строительства федерального, регионального или местного значения.

Проект межевания территории разработан на основании проекта планировки территории для данного объекта, разработанного ООО «РМГпроект» в 2018 г.

Основная часть проекта межевания территории включает в себя чертеж межевания территории, на котором отображаются:

- 1) границы планируемых и существующих элементов планировочной структуры;
- 2) красные линии, утвержденные в составе проекта планировки территории;
- 3) границы образуемых земельных участков и их условные номера;
- 4) перечень и сведения о площади образуемых земельных участков, в том числе возможные способы их образования.

Проект межевания определяет: основные параметры формируемых земельных участков, границы зон с особыми условиями использования территории, координаты поворотных точек образуемых земельных участков и устанавливаемые зоны с особыми условиями территории в связи с размещением линейного объекта.

Планировочные решения выполнены на основе анализа инженерных, транспортных, экологических и градостроительных условий, исходя из ресурсного потенциала проектируемой территории.

Графическая часть документации по планировке территории подготовлена в соответствии с системой координат, используемой для ведения Единого государственного реестра недвижимости в зоне производства работ – МСК-63.

При разработке проекта межевания территории специалистами ООО «РМГпроект» были использованы актуальные на момент разработки сведения из Единого государственного реестра недвижимости.

**Местоположение объекта:** Российская Федерация, Самарская область, г.о. Тольятти, Комсомольский и Центральный районы.

## 2. ЦЕЛИ И ЗАДАЧИ ПРОЕКТА МЕЖЕВАНИЯ

Подготовка проекта межевания территории осуществляется в целях обеспечения устойчивого развития территории, соблюдения интересов физических и юридических лиц при установлении границ образуемых земельных участков, предназначенных для проектирования, строительства и размещения линейного объекта местного значения: **«Тепловая сеть от ЦОК до котельной №2 с установкой ПНС для перевода нагрузок котельных №2, №8 на Тольяттинскую ТЭЦ».**

Размеры земельных участков определены с учетом действующей нормативной документации, норм действующего законодательства в рамках выполнения работ по развитию застроенной территории.

## 3. НОРМАТИВНАЯ БАЗА

1. Земельный кодекс Российской Федерации от 25.10.2001 № 136-ФЗ.
2. Градостроительный кодекс Российской Федерации от 29.12.2004 №190-ФЗ (ред. от 23.04.2018) (с изм. и доп., вступ. в силу с 01.09.2018).
3. Водный кодекс Российской Федерации от 03.06.2006 №74-ФЗ.
4. Федеральный закон «О землеустройстве» от 18.06.2001 №78-ФЗ.
5. Федеральный закон «О государственном кадастре недвижимости» от 28.07.2007 №221-ФЗ.
6. Федеральный закон «Об автомобильных дорогах и о дорожной деятельности в Российской Федерации и о внесении изменений в отдельные законодательные акты Российской Федерации» от 08.11.2007 № 257-ФЗ.
7. Постановление Правительства Российской Федерации «О нормах отвода земель для размещения автомобильных дорог и (или) объектов дорожного сервиса» от 02.09.2009 №717.
8. Документы территориального планирования г.о. Тольятти.
9. СП 42.13330.2016 Градостроительство. Планировка и застройка городских и сельских поселений. Актуализированная редакция СНиП 2.07.01-89\*.
10. Федеральный закон «Об охране окружающей среды» от 10.01.2002 года № 7-ФЗ.
11. Федеральный закон «Об охране и использовании памятников истории и культуры» от 25.06.2002 года № 73-ФЗ.
12. Постановление Правительства Самарской области от 23.12.2009 №722 «Об утверждении Положений об особо охраняемых природных территориях регионального значения».
13. Закон Самарской области «О Земле», от 11.03.2005 года, № 94-ГД.
14. Закон Самарской области «О градостроительной деятельности на территории Самарской области», от 12.07.2006 № 90-ГД.
15. Постановление от 14 марта 2002 г. № 10 о введении в действие санитарных правил и норм «Зоны санитарной охраны источников водоснабжения и водопроводов питьевого назначения. СанПиН 2.1.4.1110-02».
16. СНиП 11-04-2003 «Инструкция о порядке разработки, согласования, экспертизы и утверждения градостроительной документации».
17. СанПин 2.2.1/2.1.1.1200-03 (новая редакция) «Санитарно-защитные зоны и санитарная классификация предприятий, сооружений и иных объектов» утв. 25.09.2007г.
18. Постановление Правительства РФ от 12.05.2017 №564 «Об утверждении Положения о составе и содержании проектов планировки территории, предусматривающих размещение одного или нескольких линейных объектов».

19. Приказ Министерства строительства и жилищно-коммунального хозяйства Российской Федерации «О порядке установления и отображения красных линий, обозначающих границы территорий, занятых линейными объектами и (или) предназначенных для размещения линейных объектов» от 25.04.2017 №742/пр.

20. Приказ Министерства строительства и жилищно-коммунального хозяйства Российской Федерации «Об утверждении видов элементов планировочной структуры» от 25.04.2017 №738/пр.

21. Приказ Министерства строительства и жилищно-коммунального хозяйства Российской Федерации от 25.04.2017 г. № 740/пр «Об установлении случаев подготовки и требований к подготовке входящей в состав материалов по обоснованию проекта планировки территории схемы вертикальной планировки, инженерной подготовки и инженерной защиты территории».

22. Приказ Министерства строительства и жилищно-коммунального хозяйства Российской Федерации от 25.04.2017 № 739/пр "Об утверждении требований к цифровым топографическим картам и цифровым топографическим планам, используемым при подготовке графической части документации по планировке территории".

23. Постановление Правительства РФ от 31.03.2017 N 402 "Об утверждении Правил выполнения инженерных изысканий, необходимых для подготовки документации по планировке территории, перечня видов инженерных изысканий, необходимых для подготовки документации по планировке территории, и о внесении изменений в постановление Правительства Российской Федерации от 19 января 2006 г. N 20"

24. Приказ Министерства энергетики РФ от 20.11.2015г. №871 «Об утверждении актуализированной схемы теплоснабжения г.о. Тольятти на период до 2030 года».

#### **4. СВЕДЕНИЯ ОБ ИСПОЛЬЗОВАННЫХ МАТЕРИАЛАХ**

1. Проект планировки территории, разработанный ООО «РМГпроект» в 2018 г;
2. Актуальные сведения из Единого государственного реестра недвижимости;
3. Документы территориального планирования городского округа Тольятти;
4. Задание на проектирование объекта «Перевод тепловых нагрузок Комсомольского района г.о. Тольятти на Тольяттинскую ТЭЦ», утвержденное заместителем директора филиала ЕФРПИП ПАО «Т Плюс»;
5. Технический отчет по результатам инженерно-геодезических изысканий для подготовки проектной документации выполненный ООО «СтройПроектИзыскания» в 2018 г.;
6. Технический отчет по результатам инженерно-геологических изысканий выполненный ООО «СтройПроектИзыскания» в 2018 г.;
7. Технический отчет по результатам инженерно-экологических изысканий выполненный ООО «СтройПроектИзыскания» в 2018 г.;
8. Технические условия Филиала публичного акционерного общества «Межрегиональная распределительная сетевая компания Волги» - «Самарские распределительные сети» № МР6/121/103/369 от 06.03.2017 г. «О продлении ТУ для теплотрассы в г. Тольятти»;
9. Технические условия Филиала публичного акционерного общества «Межрегиональная распределительная сетевая компания Волги» - «Самарские распределительные сети» № МР6/121/103/517 от 27.05.2014 г. «О ТУ для теплотрассы в г. Тольятти» для подземного варианта;
10. Технические условия Филиала публичного акционерного общества «Межрегиональная распределительная сетевая компания Волги» - «Самарские распределительные сети» № МР6/121/103/1039 от 24.09.2014 г. «О ТУ для надземной теплотрассы в г. Тольятти»;
11. Технические условия Филиала публичного акционерного общества «Межрегиональная распределительная сетевая компания Волги» - «Самарские распределительные сети» № МР6/121/103/1041 от 25.09.2014 г. «О ТУ для подземной теплотрассы в г. Тольятти»;



12. Письмо от Департамента дорожного хозяйства и транспорта Администрации городского округа Тольятти №4012/2.2 от 13.09.2017 г. на пересечение с автодорогой ул. Васильевская;

13. Письмо ООО «Волжские коммунальные системы» №6370 от 20.08.2018 г. «О предоставлении информации и выдаче ТУ»;

14. Письмо от Департамента городского хозяйства Администрации городского округа Тольятти №4108/2.1 от 12.10.2017 г. на пересечение полотна железной дороги на территории котельной №2 по ул. Громовой, 43, г.о. Тольятти трассой тепловой сети 2ДУ800 мм;

15. Технические условия ООО «Телекомсервис» №236/17/СМР/ВП-79 от 30.10.2017 г. на проектирование и строительство новой тепловой трассы 2ДУ800 мм;

16. Технические условия ООО «Средневожская газовая компания» №576-17 от 31.10.2017 г. на пересечение и параллельное следование проектируемой тепловой сети с подземными газопроводами высокого давления;

17. Технические условия ПАО «Ростелеком» №0607/05/12017-17 от 20.11.2017 г. на проектирование тепловой трассы;

18. Технические условия Поволжского филиала ПАО «Мегафон» №5/7-СЕО-ИСХ-456/17 от 23.11.2017 г. на строительство проектируемой теплотрассы в районе ул. Васильевской в г. Тольятти;

19. Технические условия ООО «Волжские коммунальные системы» №10067 от 01.12.2017 г. на пересечение водовода Д400мм в районе ул. Васильевской;

20. Письмо Управления государственной охраны объектов наследия Самарской области №43/570 от 08.02.2018 г. «О предоставлении информации»;

21. Письмо Министерства лесного хозяйства, охраны окружающей среды и природопользования Самарской области № 2703-03/3288 от 12.02.2018 г. «Об отсутствии особо охраняемых природных территорий регионального значения»;

22. Письмо Министерства лесного хозяйства, охраны окружающей среды и природопользования Самарской области № 2704-01/6545 от 21.03.2018 г. «Об отсутствии поверхностных водных объектов»;

23. Письмо Департамента ветеринарии Самарской области №ДВ-18-02/1887 от 30.03.2018 г. «Об отсутствии по 1000 м в каждую сторону от проектируемого объекта скотомогильников (биотермических ям), санитарно-защитных зон, сибирезвонных захоронений»;

24. Письмо филиала ОАО «РЖД» Куйбышевская железная дорога №ИСХ-348/КБШ НГЗ от 02.04.2018 г. «О ширине полосы отвода железной дороги»;

25. Письмо Управления Роспотребнадзора по Самарской области №18-04/5532 от 14.08.2018 г. «О требованиях к согласованию размещения проектируемого объекта» в границах 2 пояса ЗСО источников водоснабжения;

26. Письмо АО «Аист» №1809/09 от 13.09.2018 г. «Об отсутствии на указанном участке сетей АО «АИСТ»;

27. Письмо Филиала ПАО «ФСК ЕЭС» №546/2/2018 от 24.09.2018 г. «Об отсутствии подземных линий связи, принадлежащих Филиалу ПАО «ФСК ЕЭС» МЭС Волги»;

28. Технические условия ЗАО «Энергетика и связь строительства» № 2000 от 28.09.2018 г. на пересечение и параллельное следование тепловой сети;

29. Письмо ООО «Волжские коммунальные системы» № 7482 от 05.10.2018 г. о согласовании строительства тепловой сети во 2-м поясе ЗСО;

30. Исходные данные о состоянии потенциальной опасности намечаемого объекта строительства и для разработки мероприятий по гражданской обороне, мероприятий по предупреждению чрезвычайных ситуаций природного и техногенного характера, включаемые в состав проектной документации от Главного управления МЧС России по Самарской области № 7683-3-4-7 от 28.09.2018 г.

## **5. УСТАНОВЛЕНИЕ ВИДА РАЗРЕШЕННОГО ИСПОЛЬЗОВАНИЯ ОБРАЗУЕМЫХ ЗЕМЕЛЬНЫХ УЧАСТКОВ**

Согласно пункту 3 части 5 статьи 43 Градостроительного кодекса Российской Федерации в проекте межевания территории помимо иных сведений должен быть указан вид разрешенного использования образуемых земельных участков в соответствии с проектом планировки территории в случаях, предусмотренных Градостроительным кодексом Российской Федерации.

Для образуемых земельных участков, сформированных на период строительства, вид разрешенного использования определен как: «для строительства объекта: «Тепловая сеть от ЦОК до котельной №2 с установкой ПНС для перевода нагрузок котельных №2, №8 на Тольяттинскую ТЭЦ»».

Для земельных участков, образуемых на период эксплуатации (после ввода в эксплуатацию и регистрации права собственности на объекты капитального строительства), вид разрешенного использования определен:

- по сформированным участкам для надземных сооружений линейного типа «для эксплуатации объекта: «Тепловая сеть от ЦОК до котельной №2 с установкой ПНС для перевода нагрузок котельных №2, №8 на Тольяттинскую ТЭЦ»»;
- по сформированному участку для размещения насосной станции «коммунальное обслуживание (3.1)»».

## **6. УСТАНОВЛЕНИЕ ГРАНИЦ ОБРАЗУЕМЫХ ЗЕМЕЛЬНЫХ УЧАСТКОВ В СООТВЕТСТВИИ С ПРОЕКТОМ МЕЖЕВАНИЯ ТЕРРИТОРИИ**

Земельные участки под застройку формируются с учетом:

- границ красных линий, устанавливаемых в проекте планировки территории;
- границ планируемого размещения объектов капитального строительства, отображенных в проекте планировки территории;
- границ земельных участков, стоящих на государственном кадастровом учете под сохраняемыми объектами капитального строительства, а также с учетом земельных участков, требующих формирования под сохраняемыми объектами капитального строительства в соответствии с требованиями статьи 39.20 Земельного кодекса Российской Федерации, в том числе под объектами культурного наследия.

### **6.1. Образование и изменение земельных участков в границах подготовки документации по планировке территории**

В соответствии с пунктом 4 части 3 статьи 11.3 Земельного кодекса Российской Федерации исключительно в соответствии с утвержденным проектом межевания территории осуществляется образование земельных участков в границах элемента планировочной структуры.

В настоящем проекте межевания территории к образуемым земельным участкам относятся:

- 1) земельные участки, образуемые из земель или земельных участков, находящихся в государственной или муниципальной собственности;
- 2) части земельных участков сформированных в Едином государственном реестре недвижимости;

В соответствии с Земельным кодексом Российской Федерации земельный участок является изменяемым в следующих случаях:

- 1) земельный участок, предоставлен некоммерческой организации, созданной гражданами, для ведения садоводства, огородничества, дачного хозяйства, раздел которого осуществлен для образования одного или нескольких земельных участков, предназначенных для ведения гражданином садоводства, огородничества или дачного строительства либо относящихся к имуществу общего пользования (земельный участок, раздел которого осуществлен,

сохраняется в измененных границах) - часть 4 статьи 11.4 Земельного кодекса Российской Федерации;

2) земельный участок, находящийся в государственной или муниципальной собственности, раздел которого осуществлен с целью образования одного или нескольких земельных участков (земельный участок, раздел которого осуществлен, сохраняется в измененных границах) – часть 6 статьи 11.4 Земельного кодекса Российской Федерации;

3) земельный участок, из которого осуществлен выдел доли или долей (земельный участок, раздел которого осуществлен, сохраняется в измененных границах) - часть 1 статьи 11.5 Земельного кодекса Российской Федерации.

С учетом требования действующего законодательства в настоящем проекте межевания территории имеют место быть только образуемые земельные участки.

## 7. ОПИСАНИЕ СФОРМИРОВАННЫХ ЗЕМЕЛЬ

Территория в границах разработки проекта межевания территории в Самарской области расположена в следующих кадастровых кварталах: 63:09:0202051, 63:09:0304061, 63:09:0302051.

Земельные участки, зарегистрированные в Едином государственном реестре недвижимости, заключенные договора об установлении сервитутов, схемы расположения земельных участков на кадастровом плане территории на момент разработки документации по планировке территории под проектируемым объектом учтены в документации.

Образованные земельные участки, располагаются в зоне планируемого размещения линейного объекта местного значения сформированной в проекте планировки территории.

Итого:

- общая площадь образуемых земельных участков необходимых **на период строительства объекта – 100 086 кв.м;**

- общая площадь образуемых земельных участков необходимых **для дальнейшей эксплуатации объекта – 5 082 кв.м.**

Сформированные земельные участки располагаются на землях населенных пунктов.

Проектом межевания территории образованы земельные участки 63:09:0000000:ЗУ2 и 63:09:0000000:ЗУ3. Данные земельные участки подлежат постановке на государственный кадастровый учет после внесения изменений в Правила землепользования и застройки городского округа Тольятти в части с изменением границ зоны Р-4 (зона городских лесов и лесопарков) на территориальную зону Т-5 (зона объектов инженерной инфраструктуры) по координатам полосы отвода планируемого линейного объекта ПАО «Т Плюс», а также после разработки проектной документации лесных участков с кадастровыми номерами 63:09:0000000:9333, 63:09:0202051:1065.

Администрацией городского округа Тольятти издано Постановление от 06.07.2018 №1990-п/1 « О проведении публичных слушаний по проекту решения Думы городского округа Тольятти о внесении изменения в Правила землепользования и застройки городского округа Тольятти, утвержденные решением Думы городского округа Тольятти от 24.12.2008 №1059».

Согласно Решения Думы городского округа Тольятти от 21.11.2018 №67 «О внесении изменений в Правила землепользования и застройки городского округа Тольятти, утвержденные решением Думы городского округа Тольятти от 24.12.2008 №67», принято решение о внесении изменений в Правила землепользования и застройки городского округа Тольятти в части границ территориальных зон Р-4 (зона городских лесов и лесопарков) и Т-5 (зона объектов инженерной инфраструктуры).

**Перечень и сведения о площади образуемых земельных участков, которые будут отнесены к территориям общего пользования или имуществу общего пользования**

Земельные участки, которые после образования будут относиться к территориям общего пользования - отсутствуют.

В таблице №1 представлен сводный перечень и сведения о площади образуемых проектом межевания территории земельных участков, в том числе возможные способы их образования для строительства линейного объекта местного значения: **«Тепловая сеть от ЦОК до котельной №2 с установкой ПНС для перевода нагрузок котельных №2, №8 на Тольяттинскую ТЭЦ»**.

## 8. ПЕРЕЧЕНЬ И СВЕДЕНИЯ О ПЛОЩАДИ ОБРАЗУЕМЫХ ЗЕМЕЛЬНЫХ УЧАСТКОВ

Таблица №1

Усл. №	Кадастровые номера исходных земельных участков, из которых образуется земельный участок	S кв.м.	Категория земель	Правообладатель земельного участка	Разрешенное использование	Адрес (описание местоположения)	Планируемый вид разрешенного использования образуемого земельного участка	Возможные способы образования
<b>Образуемые части из земельных участков на период строительства, зарегистрированных в Едином государственном реестре недвижимости</b>								
1	63:09:0302051:612/ЧЗУ1	322	земли населенных пунктов	Тольяттинские тепловые сети ОАО «Самараэнерго»	для дальнейшей эксплуатации зданий и сооружений на территории районной котельной	Самарская область, г. Тольятти, Центральный район, ул. Комсомольская, 96	для строительства объекта: «Тепловая сеть от ЦОК до котельной №2 с установкой ПНС для перевода нагрузок котельных №2, №8 на Тольяттинскую ТЭЦ»	Установление сервитута согласно схеме границ сервитута (части земельного участка) на кадастровом плане территории (ч.4 ст. 39.25 Земельного кодекса РФ)
2	63:09:0202051:899/ЧЗУ1	6844		Муниципальное образование городской округ Тольятти. Собственность, №63-63-09/657/2013-439 от 03.09.2013	промышленные и коммунально-складские предприятия III класса вредности согласно санитарным нормам и правилам	Самарская область, г. Тольятти, Комсомольский район, ул. Громовой, 43		
<b>Образуемые земельные участки на период строительства проектируемого объекта</b>								
3	63:09:0000000:3У1	71156	земли населенных пунктов	Муниципальное образование городской округ Тольятти	-	Российская Федерация, Самарская область, г.о. Тольятти	для строительства объекта: «Тепловая сеть от ЦОК до котельной №2 с установкой ПНС для перевода нагрузок котельных №2, №8 на Тольяттинскую ТЭЦ»	Образование из состава неразграниченной государственной собственности
4	63:09:0000000:3У2	10703						Образование из состава земель неразграниченной государственной собственности (зона Т-5) возможно после внесения изменений по границам территориальных зон Р-4 и Т-5 в ПЗЗ г.о. Тольятти и изменения границ земельного участка 63:09:0000000:9333 в ЕГРН

продолжение таблицы №1

5	63:09:0000000:3У3	10686	земли населенных пунктов	Муниципальное образование городской округ Тольятти	-	Российская Федерация, Самарская область, г.о. Тольятти	для строительства объекта: «Тепловая сеть от ЦОК до котельной №2 с установкой ПНС для перевода нагрузок котельных №2, №8 на Тольяттинскую ТЭЦ»	Образование из состава земель неразграниченной государственной собственности (зона Т-5) возможно после внесения изменений по границам территориальных зон Р-4 и Т-5 в ПЗЗ г.о. Тольятти и изменения границ земельного участка 63:09:0202051:1065 в ЕГРН
<b>Образуемые земельные участки на период эксплуатации проектируемого объекта</b>								
6	63:09:0000000:3У4	774	земли населенных пунктов	Муниципальное образование городской округ Тольятти	-	Самарская область, г.о. Тольятти, от ул. Комсомольская, 96 до ул. Громовой, 43	для эксплуатации объекта: «Тепловая сеть от ЦОК до котельной №2 с установкой ПНС для перевода нагрузок котельных №2, №8 на Тольяттинскую ТЭЦ»	Образование из состава неразграниченной государственной собственности
7	63:09:0202051:3У5	4308				Самарская область, г.о. Тольятти, ул. Громовой, 43	Коммунальное обслуживание (код 3.1)	

**Образуемые земельные участки, после изменения их исходных границ зарегистрированных в Едином государственном реестре недвижимости**

8	63:09:0000000:9333 (исходная площадь ЗУ 1761939 кв.м.)	1 751 259 (после изм.)	земли населенных пунктов	Данные отсутствуют	1) заготовка древесины; 2) заготовка и сбор недревесных лесных ресурсов; 3) заготовка пищевых лесных ресурсов и сбор лекарственных растений; 4) осуществление научно-исследовательской деятельности, образовательной деятельности; 5) осуществление рекреационной деятельности; 6) выращивание лесных плодовых, ягодных, декоративных растений, лекарственных растений; 7) выращивание посадочного материала лесных растений (саженцев, сеянцев); 8) строительство и эксплуатация гидротехнических сооружений; 9) эксплуатация линейных объектов; 10) осуществление религиозной деятельности	Самарская обл, г Тольятти, Тольяттинское участковое лесничество Тольяттинского лесничества, часть квартала №31, выделы 1,2,4,5,9,10,11,12,13,14,15,16,17,18,19,21,22,23,24,25,26,27,28,29, части выделов 6,7,8; часть квартала №35, выделы 1,2,3,4,7,9,10,12,13,14 части выделов 5,6,8,11; часть квартала №36, выделы 1,2,3,4,5,6,7,8,9,10,11,12,13,14,15,16,18,19,20,21,22,23,25,27,28,29, части выделов 17,24,26	1) заготовка древесины; 2) заготовка и сбор недревесных лесных ресурсов; 3) заготовка пищевых лесных ресурсов и сбор лекарственных растений; 4) осуществление научно-исследовательской деятельности, образовательной деятельности; 5) осуществление рекреационной деятельности; 6) выращивание лесных плодовых, ягодных, декоративных растений, лекарственных растений; 7) выращивание посадочного материала лесных растений (саженцев, сеянцев); 8) строительство и эксплуатация гидротехнических сооружений; 9) эксплуатация линейных объектов; 10) осуществление религиозной деятельности	Формирование границ возможно после разработки проектной документации лесного участка согласно Приказа Минприроды России от 03.02.2017 №54 "Об утверждении Требований к составу и к содержанию проектной документации лесного участка, порядка ее подготовки"
9	63:09:0202051:1065 (исходная площадь ЗУ 726 564 кв.м.)	715 886 (после изм.)				Российская Федерация, Тольяттинское участковое лесничество Тольяттинского лесничества городского округа Тольятти Самарской области, часть квартала № 44, выделы 1,2,3,4,6,7,8,9,10,12,14,16,18,19,20,21,23,24,25,26,27,29,33,34,35,36,37,38,39,40,41,43,45,46,47,48, части выделов 5,11,13,15,17,22,28,30,31,32,42,44		

## 9. КООРДИНАТЫ ОБРАЗУЕМЫХ ЗЕМЕЛЬНЫХ УЧАСТКОВ

Каталог координат образуемого земельного участка

**1- 63:09:0302051:612/ЧЗУ1**

Таблица №2

Номер	X	У	Дир_угол	Длина, м
1	422598.88	1328751.86	198 27 14	23.00
2	422577.07	1328744.58	287 56 42	19.38
3	422583.04	1328726.14	19 28 26	9.58
4	422592.06	1328729.33	86 21 00	11.47
5	422592.79	1328740.78	19 04 52	9.20
6	422601.49	1328743.78	107 51 37	8.48
1	422598.88	1328751.86		
<b>Площадь=322 кв.м.</b>				

Каталог координат образуемого земельного участка

**2- 63:09:0202051:899/ЧЗУ1**

Таблица №3

Номер	X	У	Дир_угол	Длина, м
1	419574.58	1330690.31	0 00 00	2.75
2	419577.33	1330690.31	90 00 00	35.62
3	419577.33	1330725.93	0 00 00	34.67
4	419612.00	1330725.93	90 00 00	17.30
5	419612.00	1330743.23	0 00 00	12.25
6	419624.25	1330743.23	270 00 00	13.45
7	419624.25	1330729.77	0 00 00	108.91
8	419733.16	1330729.77	7 09 06	21.13
9	419754.12	1330732.40	269 24 36	12.04
10	419753.99	1330720.37	0 19 50	31.55
11	419785.54	1330720.55	90 43 28	40.02
12	419785.03	1330760.56	176 49 13	0.02
13	419785.01	1330760.56	179 07 40	2.56
14	419782.45	1330760.60	176 54 24	1.95
15	419780.51	1330760.71	178 10 05	5.07
16	419775.44	1330760.87	180 48 54	0.49
17	419774.95	1330760.86	177 16 53	1.43
18	419773.52	1330760.93	178 09 45	6.61
19	419766.91	1330761.14	93 21 05	4.45
20	419766.65	1330765.58	181 28 57	52.57
21	419714.10	1330764.22	180 44 39	46.97
22	419667.13	1330763.61	178 33 40	83.91
23	419583.25	1330765.72	270 00 00	28.99
24	419583.25	1330736.73	180 00 00	8.44
25	419574.81	1330736.73	271 46 00	14.69
26	419575.26	1330722.04	180 35 05	0.98
27	419574.28	1330722.03	270 32 50	31.72
1	419574.58	1330690.31		
<b>ВНУТРЕННИЙ КОНТУР 1</b>				



28	419601.27	1330733.62	90 40 44	15.19
29	419601.09	1330748.81	180 38 25	8.95
30	419592.14	1330748.71	270 40 44	15.19
31	419592.32	1330733.52	0 38 25	8.95
28	419601.27	1330733.62		
<b>Площадь=7119 кв.м.</b>				

Каталог координат образуемого многоконтурного земельного участка  
**3- 63:09:0000000:ЗУ1**

Таблица №4

Номер	X	У	Дир_угол	Длина, м
ВНЕШНИЙ КОНТУР 1				
1	422186.65	1329769.55	254 42 58	13.16
2	422183.18	1329756.86	159 59 38	405.77
3	421801.90	1329895.68	144 32 56	482.01
4	421409.25	1330175.25	144 32 57	306.89
5	421159.25	1330353.25	190 50 33	649.73
6	420521.12	1330231.03	138 12 01	12.60
7	420511.73	1330239.43	190 57 15	0.16
8	420511.57	1330239.40	135 40 51	2.86
9	420509.53	1330241.40	138 12 12	70.77
10	420456.77	1330288.56	91 11 31	4.42
11	420456.68	1330292.98	135 42 00	92.61
12	420390.40	1330357.66	45 42 43	10.81
13	420397.95	1330365.40	135 41 39	128.97
14	420305.66	1330455.48	225 42 43	10.81
15	420298.11	1330447.74	135 46 06	38.49
16	420270.53	1330474.59	147 09 10	102.58
17	420184.35	1330530.23	87 44 46	5.59
18	420184.57	1330535.82	146 22 26	37.47
19	420153.37	1330556.57	146 22 22	12.38
20	420143.07	1330563.42	143 25 37	18.91
21	420127.88	1330574.69	143 23 24	0.44
22	420127.53	1330574.95	143 37 48	1.19
23	420126.57	1330575.66	143 38 02	8.37
24	420119.83	1330580.62	141 39 21	1.36
25	420118.76	1330581.46	141 39 34	3.28
26	420116.19	1330583.50	141 39 42	79.48
27	420053.85	1330632.80	140 43 03	176.45
28	419917.27	1330744.52	139 38 20	4.48
29	419913.86	1330747.42	233 14 15	11.85
30	419906.77	1330737.93	178 30 15	71.63
31	419835.16	1330739.80	119 03 37	29.58
32	419820.79	1330765.66	127 45 05	28.86
33	419803.12	1330788.48	114 03 32	40.40
34	419786.65	1330825.37	269 43 28	51.98
35	419786.40	1330773.39	273 37 15	12.83
36	419787.21	1330760.59	183 16 14	0.70
37	419786.51	1330760.55	179 36 46	1.48

38	419785.03	1330760.56	270 43 27	117.09
39	419786.51	1330643.48	5 26 03	27.03
40	419813.42	1330646.04	4 57 39	16.65
41	419830.01	1330647.48	2 41 48	32.95
42	419862.92	1330649.03	9 49 25	22.16
43	419884.75	1330652.81	99 08 05	25.89
44	419880.64	1330678.37	99 05 28	25.89
45	419876.55	1330703.93	103 21 26	15.76
46	419872.91	1330719.26	12 16 51	24.31
47	419896.66	1330724.43	297 01 45	19.32
48	419905.44	1330707.22	301 00 11	57.39
49	419935.00	1330658.03	328 19 14	55.43
50	419982.17	1330628.92	310 07 26	75.46
51	420030.80	1330571.22	358 07 54	22.39
52	420053.18	1330570.49	356 43 29	17.63
53	420070.78	1330569.48	357 30 41	44.29
54	420115.02	1330567.56	319 01 33	90.65
55	420183.46	1330508.12	327 02 58	57.38
56	420231.61	1330476.91	57 10 54	10.76
57	420237.44	1330485.95	327 09 50	33.12
58	420265.27	1330467.99	315 42 45	166.61
59	420384.54	1330351.65	225 38 16	10.80
60	420376.99	1330343.93	315 41 37	112.16
61	420457.25	1330265.59	91 09 36	8.89
62	420457.07	1330274.48	318 17 46	77.59
63	420515.00	1330222.86	11 24 47	1.20
64	420516.17	1330223.10	315 51 18	2.84
65	420518.21	1330221.12	10 52 48	650.53
66	421157.05	1330343.91	324 40 11	109.50
67	421246.38	1330280.59	324 45 59	199.63
68	421409.44	1330165.42	324 46 00	490.44
69	421810.04	1329882.48	339 55 37	92.38
70	421896.81	1329850.77	340 44 46	276.06
71	422157.43	1329759.74	340 23 22	27.59
72	422183.42	1329750.48	340 23 37	33.26
73	422214.75	1329739.32	338 22 06	120.34
74	422326.61	1329694.96	309 15 58	173.52
75	422436.44	1329560.62	309 48 05	219.31
76	422576.82	1329392.13	261 35 35	42.13
77	422570.66	1329350.45	242 26 41	9.42
78	422566.30	1329342.10	260 47 51	31.60
79	422561.25	1329310.91	160 38 38	4.92
80	422556.61	1329312.54	240 45 30	70.20
81	422522.32	1329251.29	327 46 25	4.67
82	422526.27	1329248.80	323 06 23	67.90
83	422580.57	1329208.04	241 54 49	179.74
84	422495.95	1329049.47	299 25 16	70.01
85	422530.34	1328988.49	231 06 01	20.89
86	422517.22	1328972.23	315 00 00	0.18

87	422517.35	1328972.10	317 02 43	17.83
88	422530.40	1328959.95	287 03 12	40.00
89	422542.13	1328921.71	289 57 58	40.00
90	422555.79	1328884.11	288 54 41	27.77
91	422564.79	1328857.84	284 58 03	12.24
92	422567.95	1328846.02	287 59 59	62.46
93	422587.25	1328786.62	288 41 22	28.49
94	422596.38	1328759.63	287 51 50	37.21
95	422607.80	1328724.21	19 07 53	10.64
96	422617.85	1328727.70	108 24 49	20.39
97	422611.41	1328747.05	108 24 50	108.39
98	422577.17	1328849.89	108 25 25	128.78
99	422536.47	1328972.07	51 07 40	11.79
100	422543.87	1328981.25	51 05 50	11.78
101	422551.27	1328990.42	119 25 51	34.17
102	422534.48	1329020.18	119 26 50	34.15
103	422517.69	1329049.92	61 55 00	92.83
104	422561.39	1329131.82	61 55 09	92.82
105	422605.08	1329213.71	142 45 56	38.05
106	422574.79	1329236.73	142 47 45	38.06
107	422544.48	1329259.74	60 38 20	54.64
108	422571.27	1329307.36	340 54 51	10.86
109	422581.53	1329303.81	80 47 40	95.39
110	422596.79	1329397.97	129 32 37	405.96
111	422338.33	1329711.02	158 25 52	61.78
112	422280.88	1329733.73	158 25 33	61.79
113	422223.42	1329756.45	160 23 23	30.06
114	422195.10	1329766.54	160 23 30	8.97
1	422186.65	1329769.55		
ВНУТРЕННИЙ КОНТУР 1				
115	422584.39	1329216.86	88 21 48	2.45
116	422584.46	1329219.31	178 22 12	2.46
117	422582.00	1329219.38	268 22 12	2.46
118	422581.93	1329216.92	358 36 10	2.46
115	422584.39	1329216.86		
ВНЕШНИЙ КОНТУР 2				
119	419574.58	1330690.31	90 32 50	31.72
120	419574.28	1330722.03	0 35 05	0.98
121	419575.26	1330722.04	91 46 00	14.69
122	419574.81	1330736.73	180 00 00	10.64
123	419564.17	1330736.73	270 00 00	13.86
124	419564.17	1330722.86	180 00 00	19.56
125	419544.61	1330722.86	270 00 00	32.56
126	419544.61	1330690.31	0 00 00	29.97
119	419574.58	1330690.31		
<b>Площадь=71 156 кв.м.</b>				

## Каталог координат образуемого многоконтурного земельного участка

**4- 63:09:0000000:ЗУ2**

Таблица №5

Номер	X	У	Дир_угол	Длина, м
1	422186.65	1329769.55	160 24 52	21.09
2	422166.78	1329776.62	160 43 37	81.71
3	422089.65	1329803.59	160 43 37	81.71
4	422012.52	1329830.56	160 41 53	102.62
5	421915.67	1329864.48	160 42 12	102.62
6	421818.82	1329898.39	144 40 06	402.85
7	421490.17	1330131.36	144 40 16	99.50
8	421408.99	1330188.90	271 04 44	13.65
9	421409.25	1330175.25	324 32 56	482.01
10	421801.90	1329895.68	339 59 38	405.77
11	422183.18	1329756.86	74 42 58	13.16
1	422186.65	1329769.55		
12	421409.44	1330165.42	271 05 47	0.42
13	421409.45	1330165.00	324 40 01	490.83
14	421809.87	1329881.14	340 44 47	92.09
15	421896.81	1329850.77	159 55 37	92.38
16	421810.04	1329882.48	144 46 01	490.44
12	421409.44	1330165.42		
17	422436.44	1329560.61	309 15 58	217.93
18	422574.37	1329391.89	260 47 49	50.44
19	422566.30	1329342.10	62 26 41	9.42
20	422570.66	1329350.45	81 35 35	42.13
21	422576.82	1329392.13	129 48 05	219.30
17	422436.44	1329560.61		
<b>Площадь=10 703 кв.м.</b>				

## Каталог координат образуемого многоконтурного земельного участка

**5- 63:09:0000000:ЗУ3**

Таблица №6

Номер	X	У	Дир_угол	Длина, м
1	421409.25	1330175.25	91 04 44	13.65
2	421408.99	1330188.90	144 39 53	303.34
3	421161.53	1330364.34	190 52 52	330.93
4	420836.55	1330301.87	190 52 52	330.77
5	420511.73	1330239.43	318 12 01	12.60
6	420521.12	1330231.03	10 50 33	649.73
7	421159.25	1330353.25	324 32 57	306.89
1	421409.25	1330175.25		
8	420515.00	1330222.86	138 17 46	77.59
9	420457.07	1330274.48	271 11 52	8.90

10	420457.26	1330265.58	315 42 12	64.51
11	420503.43	1330220.53	11 24 15	11.80
8	420515.00	1330222.86		
12	420509.53	1330241.40	135 41 30	73.85
13	420456.68	1330292.98	271 11 31	4.42
14	420456.77	1330288.56	318 12 10	70.76
12	420509.53	1330241.40		
15	421409.45	1330165.00	91 05 47	0.42
16	421409.44	1330165.42	144 45 59	199.63
17	421246.38	1330280.59	324 40 11	199.87
15	421409.45	1330165.00		
<b>Площадь=10 686 кв.м.</b>				

Каталог координат образуемого многоконтурного земельного участка  
**6- 63:09:000000:ЗУ4**

Таблица №7

Номер	X	Y	Дир_угол	Длина, м
1	421590.59	1330050.27	324 54 36	6.80
2	421596.16	1330046.36	234 55 10	7.20
3	421592.02	1330040.47	144 54 53	6.80
4	421586.45	1330044.38	54 54 46	7.20
1	421590.59	1330050.27		
5	420864.95	1330298.46	280 54 43	7.20
6	420866.31	1330291.39	190 54 36	6.80
7	420859.64	1330290.11	100 54 49	7.20
8	420858.27	1330297.18	10 55 06	6.80
5	420864.95	1330298.46		
9	420017.70	1330629.05	318 24 58	6.80
10	420022.79	1330624.54	228 25 24	7.20
11	420018.01	1330619.15	138 25 18	6.80
12	420012.93	1330623.66	48 25 02	7.20
9	420017.70	1330629.05		
13	422422.50	1329598.90	309 54 41	6.80
14	422426.86	1329593.68	219 19 57	7.20
15	422421.30	1329589.12	129 54 41	6.80
16	422416.93	1329594.34	39 19 57	7.20
13	422422.50	1329598.90		
17	420189.19	1330519.39	328 52 09	2.00
18	420190.90	1330518.36	238 53 55	2.50
19	420189.61	1330516.22	148 54 31	2.00
20	420187.90	1330517.25	58 53 27	2.50
17	420189.19	1330519.39		

21	422537.34	1328949.33	289 44 54	2.00
22	422538.01	1328947.45	199 45 42	2.50
23	422535.66	1328946.61	109 47 05	2.00
24	422534.99	1328948.49	19 46 32	2.50
21	422537.34	1328949.33		
25	420180.73	1330524.73	328 53 37	2.00
26	420182.44	1330523.69	238 54 38	2.50
27	420181.15	1330521.55	148 53 02	2.00
28	420179.44	1330522.59	58 52 44	2.50
25	420180.73	1330524.73		
29	422511.40	1329070.82	330 22 08	2.50
30	422513.57	1329069.58	240 22 20	2.00
31	422512.58	1329067.84	150 22 08	2.50
32	422510.41	1329069.08	60 22 20	2.00
29	422511.40	1329070.82		
33	422537.76	1329120.22	330 22 08	2.50
34	422539.93	1329118.98	240 21 29	2.00
35	422538.95	1329117.25	150 22 08	2.50
36	422536.77	1329118.48	60 21 29	2.00
33	422537.76	1329120.22		
37	422556.12	1329154.63	330 20 56	2.50
38	422558.30	1329153.39	240 21 29	2.00
39	422557.31	1329151.65	150 22 08	2.50
40	422555.13	1329152.89	60 22 20	2.00
37	422556.12	1329154.63		
41	422571.19	1329182.86	330 22 08	2.50
42	422573.36	1329181.62	240 21 29	2.00
43	422572.37	1329179.89	150 22 08	2.50
44	422570.20	1329181.12	60 21 29	2.00
41	422571.19	1329182.86		
45	419559.85	1330719.98	270 00 00	2.50
46	419559.85	1330717.48	180 00 00	2.00
47	419557.85	1330717.48	90 00 00	2.50
48	419557.85	1330719.98	0 00 00	2.00
45	419559.85	1330719.98		
49	419900.05	1330727.55	270 00 00	2.50
50	419900.05	1330725.05	180 00 00	2.00
51	419898.05	1330725.05	90 00 00	2.50
52	419898.05	1330727.55	0 00 00	2.00
49	419900.05	1330727.55		
53	419890.09	1330728.48	270 00 00	2.50

54	419890.09	1330725.98	180 00 00	2.00
55	419888.09	1330725.98	90 00 00	2.50
56	419888.09	1330728.48	0 00 00	2.00
53	419890.09	1330728.48		
57	422548.15	1329236.30	321 33 18	2.00
58	422549.72	1329235.06	231 32 39	2.50
59	422548.16	1329233.10	141 32 13	2.00
60	422546.60	1329234.34	51 33 44	2.50
57	422548.15	1329236.30		
61	422541.37	1329241.43	321 32 13	2.00
62	422542.94	1329240.18	231 32 39	2.50
63	422541.38	1329238.23	141 32 13	2.00
64	422539.82	1329239.47	51 32 39	2.50
61	422541.37	1329241.43		
65	422533.39	1329247.46	321 33 18	2.00
66	422534.96	1329246.21	231 32 39	2.50
67	422533.40	1329244.26	141 32 13	2.00
68	422531.84	1329245.50	51 33 44	2.50
65	422533.39	1329247.46		
69	420226.22	1330499.34	328 53 02	2.00
70	420227.93	1330498.31	238 52 44	2.50
71	420226.64	1330496.17	148 53 37	2.00
72	420224.93	1330497.20	58 54 38	2.50
69	420226.22	1330499.34		
73	422534.50	1328957.87	289 47 05	2.00
74	422535.17	1328955.99	199 46 32	2.50
75	422532.82	1328955.15	109 44 54	2.00
76	422532.14	1328957.03	19 45 42	2.50
73	422534.50	1328957.87		
77	422528.78	1328975.05	289 45 28	2.00
78	422529.46	1328973.17	199 46 32	2.50
79	422527.10	1328972.32	109 45 28	2.00
80	422526.43	1328974.20	19 46 32	2.50
77	422528.78	1328975.05		
81	422548.70	1328915.19	289 47 05	2.00
82	422549.38	1328913.30	199 46 32	2.50
83	422547.03	1328912.46	109 47 05	2.00
84	422546.35	1328914.34	19 46 32	2.50
81	422548.70	1328915.19		
85	422545.86	1328923.73	289 46 31	2.00
86	422546.54	1328921.84	199 45 14	2.50

87	422544.18	1328921.00	109 45 28	2.00
88	422543.51	1328922.88	19 47 00	2.50
85	422545.86	1328923.73		
89	422540.18	1328940.79	289 45 28	2.00
90	422540.86	1328938.91	199 46 32	2.50
91	422538.50	1328938.07	109 45 28	2.00
92	422537.83	1328939.95	19 46 32	2.50
89	422540.18	1328940.79		
93	420232.14	1330495.61	328 54 31	2.00
94	420233.85	1330494.57	238 53 27	2.50
95	420232.56	1330492.43	148 53 02	2.00
96	420230.85	1330493.47	58 52 44	2.50
93	420232.14	1330495.61		
97	419574.45	1330702.56	270 00 00	2.00
98	419574.45	1330700.56	180 00 00	2.50
99	419571.95	1330700.56	90 00 00	2.00
100	419571.95	1330702.56	0 00 00	2.50
97	419574.45	1330702.56		
101	419574.38	1330710.56	270 00 00	2.00
102	419574.38	1330708.56	180 00 00	2.50
103	419571.88	1330708.56	90 00 00	2.00
104	419571.88	1330710.56	0 00 00	2.50
101	419574.38	1330710.56		
105	419574.31	1330718.56	270 00 00	2.00
106	419574.31	1330716.56	180 00 00	2.50
107	419571.81	1330716.56	90 00 00	2.00
108	419571.81	1330718.56	0 00 00	2.50
105	419574.31	1330718.56		
109	419574.44	1330726.56	270 00 00	2.00
110	419574.44	1330724.56	180 00 00	2.50
111	419571.94	1330724.56	90 00 00	2.00
112	419571.94	1330726.56	0 00 00	2.50
109	419574.44	1330726.56		
113	420091.23	1330585.36	344 57 48	2.00
114	420093.17	1330584.84	254 56 09	2.50
115	420092.52	1330582.42	164 55 42	2.00
116	420090.59	1330582.94	74 57 07	2.50
113	420091.23	1330585.36		
117	420073.48	1330591.33	344 57 22	2.00
118	420075.41	1330590.81	254 57 28	2.50
119	420074.76	1330588.39	164 56 09	2.00



120	420072.83	1330588.91	74 55 47	2.50
117	420073.48	1330591.33		
121	420048.58	1330599.70	344 57 22	2.00
122	420050.51	1330599.18	254 57 28	2.50
123	420049.86	1330596.76	164 56 09	2.00
124	420047.93	1330597.28	74 55 47	2.50
121	420048.58	1330599.70		
125	422544.82	1329133.45	330 22 08	2.50
126	422547.00	1329132.22	240 22 20	2.00
127	422546.01	1329130.48	150 22 08	2.50
128	422543.83	1329131.72	60 22 20	2.00
125	422544.82	1329133.45		
129	420011.96	1330631.05	315 53 29	2.00
130	420013.40	1330629.66	225 55 26	2.50
131	420011.66	1330627.86	135 54 41	2.00
132	420010.22	1330629.26	45 54 26	2.50
129	420011.96	1330631.05		
133	419998.50	1330643.00	315 53 29	2.00
134	419999.93	1330641.61	225 53 29	2.50
135	419998.19	1330639.81	135 54 43	2.00
136	419996.76	1330641.20	45 54 26	2.50
133	419998.50	1330643.00		
137	419966.35	1330671.55	315 53 29	2.00
138	419967.78	1330670.16	225 54 28	2.50
139	419966.04	1330668.37	135 55 55	2.00
140	419964.61	1330669.76	45 54 26	2.50
137	419966.35	1330671.55		
141	419913.97	1330717.99	315 54 43	2.00
142	419915.40	1330716.60	225 54 26	2.50
143	419913.66	1330714.81	135 53 29	2.00
144	419912.23	1330716.20	45 53 29	2.50
141	419913.97	1330717.99		
145	420215.84	1330495.25	328 53 37	2.00
146	420217.55	1330494.22	238 52 44	2.50
147	420216.26	1330492.08	148 53 37	2.00
148	420214.54	1330493.11	58 52 44	2.50
145	420215.84	1330495.25		
149	420214.07	1330503.69	328 54 31	2.00
150	420215.78	1330502.66	238 53 27	2.50
151	420214.49	1330500.52	148 52 09	2.00
152	420212.77	1330501.55	58 53 55	2.50

149	420214.07	1330503.69		
153	420159.69	1330540.76	320 20 02	2.00
154	420161.23	1330539.48	230 19 25	2.50
155	420159.63	1330537.56	140 21 21	2.00
156	420158.09	1330538.83	50 20 17	2.50
153	420159.69	1330540.76		
157	420143.96	1330553.13	320 20 15	2.00
158	420145.50	1330551.85	230 21 21	2.50
159	420143.91	1330549.93	140 20 02	2.00
160	420142.37	1330551.21	50 19 25	2.50
157	420143.96	1330553.13		
161	420136.09	1330559.32	320 20 02	2.00
162	420137.63	1330558.04	230 20 28	2.50
163	420136.04	1330556.12	140 21 21	2.00
164	420134.50	1330557.39	50 21 21	2.50
161	420136.09	1330559.32		
165	420128.23	1330565.50	320 21 21	2.00
166	420129.77	1330564.22	230 20 17	2.50
167	420128.18	1330562.30	140 18 56	2.00
168	420126.64	1330563.58	50 20 28	2.50
165	420128.23	1330565.50		
169	422564.13	1329169.63	330 22 08	2.50
170	422566.30	1329168.39	240 22 20	2.00
171	422565.31	1329166.65	150 22 08	2.50
172	422563.14	1329167.89	60 22 20	2.00
169	422564.13	1329169.63		
173	422578.72	1329196.98	330 22 08	2.50
174	422580.89	1329195.74	240 22 20	2.00
175	422579.91	1329194.00	150 20 56	2.50
176	422577.73	1329195.24	60 21 29	2.00
173	422578.72	1329196.98		
177	422583.26	1329205.47	330 22 08	2.50
178	422585.43	1329204.24	240 21 29	2.00
179	422584.44	1329202.50	150 22 08	2.50
180	422582.27	1329203.74	60 21 29	2.00
177	422583.26	1329205.47		
181	422552.36	1329147.57	330 22 08	2.50
182	422554.53	1329146.33	240 22 20	2.00
183	422553.54	1329144.60	150 22 08	2.50
184	422551.37	1329145.83	60 22 20	2.00
181	422552.36	1329147.57		

185	422518.93	1329084.93	330 22 08	2.50
186	422521.10	1329083.70	240 22 20	2.00
187	422520.11	1329081.96	150 22 08	2.50
188	422517.94	1329083.19	60 22 20	2.00
185	422518.93	1329084.93		
189	422530.23	1329106.10	330 22 08	2.50
190	422532.40	1329104.87	240 21 29	2.00
191	422531.41	1329103.13	150 22 08	2.50
192	422529.24	1329104.37	60 21 29	2.00
189	422530.23	1329106.10		
193	420083.71	1330587.89	344 55 42	2.00
194	420085.64	1330587.37	254 57 07	2.50
195	420084.99	1330584.95	164 55 42	2.00
196	420083.06	1330585.47	74 57 07	2.50
193	420083.71	1330587.89		
197	420069.91	1330592.53	344 55 42	2.00
198	420071.84	1330592.01	254 57 07	2.50
199	420071.19	1330589.59	164 55 42	2.00
200	420069.26	1330590.11	74 57 07	2.50
197	420069.91	1330592.53		
201	420115.65	1330575.38	320 20 02	2.00
202	420117.19	1330574.10	230 20 28	2.50
203	420115.60	1330572.18	140 21 21	2.00
204	420114.06	1330573.45	50 21 21	2.50
201	420115.65	1330575.38		
205	422531.11	1328983.54	318 38 53	2.50
206	422532.98	1328981.89	228 38 59	2.00
207	422531.66	1328980.39	138 39 55	2.50
208	422529.78	1328982.04	48 40 07	2.00
205	422531.11	1328983.54		
209	422540.47	1329273.47	329 08 47	2.50
210	422542.62	1329272.19	239 09 50	2.00
211	422541.59	1329270.47	149 08 47	2.50
212	422539.45	1329271.75	59 09 50	2.00
209	422540.47	1329273.47		
213	422532.42	1329260.12	329 09 58	2.50
214	422534.57	1329258.84	239 10 43	2.00
215	422533.54	1329257.13	149 08 47	2.50
216	422531.40	1329258.41	59 09 50	2.00
213	422532.42	1329260.12		

217	422568.66	1329220.80	321 32 13	2.00
218	422570.23	1329219.56	231 32 39	2.50
219	422568.67	1329217.60	141 32 13	2.00
220	422567.10	1329218.84	51 32 39	2.50
217	422568.66	1329220.80		
221	422534.00	1329113.16	330 22 08	2.50
222	422536.17	1329111.93	240 21 29	2.00
223	422535.18	1329110.19	150 22 08	2.50
224	422533.01	1329111.42	60 21 29	2.00
221	422534.00	1329113.16		
225	419552.05	1330719.96	270 00 00	2.50
226	419552.05	1330717.46	180 00 00	2.00
227	419550.05	1330717.46	90 00 00	2.50
228	419550.05	1330719.96	0 00 00	2.00
225	419552.05	1330719.96		
229	419844.69	1330729.97	270 00 00	2.50
230	419844.69	1330727.47	180 00 00	2.00
231	419842.69	1330727.47	90 00 00	2.50
232	419842.69	1330729.97	0 00 00	2.00
229	419844.69	1330729.97		
233	420173.82	1330529.63	320 20 15	2.00
234	420175.35	1330528.35	230 21 21	2.50
235	420173.76	1330526.43	140 21 21	2.00
236	420172.22	1330527.71	50 20 17	2.50
233	420173.82	1330529.63		
237	420167.63	1330534.52	320 20 02	2.00
238	420169.17	1330533.24	230 19 25	2.50
239	420167.57	1330531.32	140 20 15	2.00
240	420166.03	1330532.59	50 21 21	2.50
237	420167.63	1330534.52		
241	420151.83	1330546.94	320 20 02	2.00
242	420153.37	1330545.67	230 19 25	2.50
243	420151.77	1330543.74	140 20 15	2.00
244	420150.23	1330545.02	50 21 21	2.50
241	420151.83	1330546.94		
245	422541.90	1328999.99	298 57 46	2.00
246	422542.86	1328998.24	208 58 28	2.50
247	422540.68	1328997.03	118 56 56	2.00
248	422539.71	1328998.78	28 57 16	2.50
245	422541.90	1328999.99		
249	419934.16	1330700.08	315 55 55	2.00

250	419935.60	1330698.68	225 54 26	2.50
251	419933.86	1330696.89	135 53 29	2.00
252	419932.42	1330698.28	45 54 28	2.50
249	419934.16	1330700.08		
253	422528.81	1329254.13	329 09 58	2.50
254	422530.96	1329252.85	239 09 50	2.00
255	422529.93	1329251.13	149 10 40	2.50
256	422527.78	1329252.41	59 08 22	2.00
253	422528.81	1329254.13		
257	420005.24	1330637.04	315 53 29	2.00
258	420006.68	1330635.65	225 54 28	2.50
259	420004.94	1330633.85	135 55 55	2.00
260	420003.50	1330635.25	45 54 26	2.50
257	420005.24	1330637.04		
261	422540.20	1328994.83	318 38 53	2.50
262	422542.08	1328993.18	228 37 41	2.00
263	422540.76	1328991.68	138 39 01	2.50
264	422538.88	1328993.33	48 40 07	2.00
261	422540.20	1328994.83		
265	422550.60	1328909.49	289 45 28	2.00
266	422551.27	1328907.61	199 46 32	2.50
267	422548.92	1328906.77	109 45 28	2.00
268	422548.24	1328908.65	19 46 32	2.50
265	422550.60	1328909.49		
269	422543.02	1328932.27	289 45 28	2.00
270	422543.69	1328930.38	199 45 42	2.50
271	422541.34	1328929.54	109 47 05	2.00
272	422540.67	1328931.42	19 45 14	2.50
269	422543.02	1328932.27		
273	422531.66	1328966.41	289 45 28	2.00
274	422532.33	1328964.53	199 46 32	2.50
275	422529.98	1328963.69	109 45 28	2.00
276	422529.30	1328965.57	19 46 32	2.50
273	422531.66	1328966.41		
277	420023.95	1330620.44	315 54 41	2.00
278	420025.39	1330619.05	225 54 26	2.50
279	420023.65	1330617.26	135 53 29	2.00
280	420022.21	1330618.65	45 55 26	2.50
277	420023.95	1330620.44		
281	419991.82	1330648.92	315 55 55	2.00
282	419993.26	1330647.53	225 54 26	2.50

283	419991.52	1330645.73	135 53 29	2.00
284	419990.08	1330647.12	45 54 28	2.50
281	419991.82	1330648.92		
285	419978.30	1330660.92	315 54 41	2.00
286	419979.74	1330659.52	225 53 29	2.50
287	419978.00	1330657.73	135 53 29	2.00
288	419976.56	1330659.12	45 54 28	2.50
285	419978.30	1330660.92		
289	419927.43	1330706.05	315 54 41	2.00
290	419928.87	1330704.66	225 54 26	2.50
291	419927.13	1330702.86	135 53 29	2.00
292	419925.69	1330704.25	45 55 26	2.50
289	419927.43	1330706.05		
293	419906.49	1330724.63	315 54 41	2.00
294	419907.92	1330723.24	225 53 29	2.50
295	419906.18	1330721.44	135 53 29	2.00
296	419904.75	1330722.84	45 54 28	2.50
293	419906.49	1330724.63		
297	420035.92	1330609.82	315 54 41	2.00
298	420037.35	1330608.43	225 53 29	2.50
299	420035.61	1330606.64	135 54 43	2.00
300	420034.18	1330608.03	45 55 26	2.50
297	420035.92	1330609.82		
301	420029.93	1330615.13	315 55 55	2.00
302	420031.37	1330613.74	225 54 26	2.50
303	420029.63	1330611.95	135 53 29	2.00
304	420028.19	1330613.34	45 54 28	2.50
301	420029.93	1330615.13		
305	419971.57	1330666.89	315 54 43	2.00
306	419973.00	1330665.50	225 55 26	2.50
307	419971.26	1330663.70	135 54 41	2.00
308	419969.83	1330665.09	45 53 29	2.50
305	419971.57	1330666.89		
309	419955.86	1330680.82	315 54 43	2.00
310	419957.29	1330679.43	225 55 26	2.50
311	419955.55	1330677.64	135 54 41	2.00
312	419954.12	1330679.03	45 53 29	2.50
309	419955.86	1330680.82		
313	419941.66	1330693.46	315 53 29	2.00
314	419943.09	1330692.06	225 54 28	2.50
315	419941.36	1330690.27	135 55 55	2.00

316	419939.92	1330691.66	45 54 26	2.50
313	419941.66	1330693.46		
317	419920.70	1330712.02	315 53 29	2.00
318	419922.13	1330710.63	225 54 28	2.50
319	419920.40	1330708.84	135 55 55	2.00
320	419918.96	1330710.23	45 54 26	2.50
317	419920.70	1330712.02		
321	422567.42	1329175.80	330 22 08	2.50
322	422569.59	1329174.57	240 21 29	2.00
323	422568.61	1329172.83	150 22 08	2.50
324	422566.43	1329174.06	60 21 29	2.00
321	422567.42	1329175.80		
325	422535.51	1328988.99	318 38 53	2.50
326	422537.39	1328987.33	228 38 59	2.00
327	422536.06	1328985.83	138 39 55	2.50
328	422534.19	1328987.48	48 40 07	2.00
325	422535.51	1328988.99		
329	422536.04	1329266.12	329 09 29	2.50
330	422538.18	1329264.84	239 09 50	2.00
331	422537.16	1329263.12	149 09 29	2.50
332	422535.01	1329264.40	59 09 50	2.00
329	422536.04	1329266.12		
333	422521.69	1329035.81	298 57 46	2.00
334	422522.66	1329034.06	208 58 28	2.50
335	422520.48	1329032.85	118 56 56	2.00
336	422519.51	1329034.60	28 57 16	2.50
333	422521.69	1329035.81		
337	422524.25	1329031.28	298 58 26	2.00
338	422525.21	1329029.53	208 58 28	2.50
339	422523.03	1329028.32	118 58 26	2.00
340	422522.06	1329030.07	28 58 28	2.50
337	422524.25	1329031.28		
341	422527.40	1329025.69	298 58 26	2.00
342	422528.37	1329023.94	208 57 48	2.50
343	422526.18	1329022.72	118 56 56	2.00
344	422525.22	1329024.47	28 58 28	2.50
341	422527.40	1329025.69		
345	422533.08	1329015.61	298 59 16	2.00
346	422534.05	1329013.86	208 58 28	2.50
347	422531.87	1329012.65	118 58 26	2.00
348	422530.90	1329014.40	28 57 16	2.50

345	422533.08	1329015.61		
349	420106.40	1330580.26	344 56 09	2.00
350	420108.33	1330579.74	254 55 47	2.50
351	420107.68	1330577.33	164 55 42	2.00
352	420105.75	1330577.85	74 57 07	2.50
349	420106.40	1330580.26		
353	420098.82	1330582.81	344 56 09	2.00
354	420100.75	1330582.29	254 55 47	2.50
355	420100.10	1330579.87	164 55 42	2.00
356	420098.17	1330580.39	74 57 07	2.50
353	420098.82	1330582.81		
357	420061.20	1330587.02	344 55 42	2.00
358	420063.13	1330586.50	254 57 07	2.50
359	420062.48	1330584.08	164 56 09	2.00
360	420060.55	1330584.60	74 55 47	2.50
357	420061.20	1330587.02		
361	419569.58	1330722.78	270 00 00	2.00
362	419569.58	1330720.78	180 00 00	2.50
363	419567.08	1330720.78	90 00 00	2.00
364	419567.08	1330722.78	0 00 00	2.50
361	419569.58	1330722.78		
365	419569.58	1330729.78	270 00 00	2.00
366	419569.58	1330727.78	180 00 00	2.50
367	419567.08	1330727.78	90 00 00	2.00
368	419567.08	1330729.78	0 00 00	2.50
365	419569.58	1330729.78		
369	422548.59	1329140.51	330 22 08	2.50
370	422550.76	1329139.28	240 22 20	2.00
371	422549.77	1329137.54	150 22 08	2.50
372	422547.60	1329138.77	60 22 20	2.00
369	422548.59	1329140.51		
373	422522.70	1329091.99	330 20 56	2.50
374	422524.87	1329090.75	240 21 29	2.00
375	422523.88	1329089.01	150 22 08	2.50
376	422521.71	1329090.25	60 22 20	2.00
373	422522.70	1329091.99		
377	422526.46	1329099.05	330 22 08	2.50
378	422528.64	1329097.81	240 21 29	2.00
379	422527.65	1329096.07	150 22 08	2.50
380	422525.47	1329097.31	60 21 29	2.00
377	422526.46	1329099.05		



381	419949.12	1330686.80	315 53 29	2.00
382	419950.56	1330685.41	225 54 28	2.50
383	419948.82	1330683.62	135 55 55	2.00
384	419947.38	1330685.01	45 54 26	2.50
381	419949.12	1330686.80		
385	422577.27	1329214.29	321 32 13	2.00
386	422578.84	1329213.04	231 32 39	2.50
387	422577.29	1329211.09	141 32 13	2.00
388	422575.72	1329212.33	51 32 39	2.50
385	422577.27	1329214.29		
389	422554.93	1329231.18	321 33 34	2.00
390	422556.50	1329229.93	231 32 39	2.50
391	422554.94	1329227.98	141 32 13	2.00
392	422553.38	1329229.22	51 31 48	2.50
389	422554.93	1329231.18		
393	422561.71	1329226.05	321 32 13	2.00
394	422563.28	1329224.81	231 32 39	2.50
395	422561.72	1329222.85	141 32 13	2.00
396	422560.16	1329224.09	51 32 39	2.50
393	422561.71	1329226.05		
397	422574.96	1329189.92	330 22 08	2.50
398	422577.13	1329188.68	240 21 29	2.00
399	422576.14	1329186.94	150 22 08	2.50
400	422573.97	1329188.18	60 21 29	2.00
397	422574.96	1329189.92		
401	422514.69	1329076.99	330 22 08	2.50
402	422516.87	1329075.75	240 21 29	2.00
403	422515.88	1329074.02	150 22 08	2.50
404	422513.70	1329075.25	60 21 29	2.00
401	422514.69	1329076.99		
405	422507.63	1329063.76	330 22 08	2.50
406	422509.80	1329062.52	240 22 20	2.00
407	422508.81	1329060.78	150 22 08	2.50
408	422506.64	1329062.02	60 22 20	2.00
405	422507.63	1329063.76		
409	420057.59	1330596.67	344 55 42	2.00
410	420059.52	1330596.15	254 57 07	2.50
411	420058.87	1330593.74	164 56 09	2.00
412	420056.94	1330594.26	74 55 47	2.50
409	420057.59	1330596.67		

413	420197.65	1330514.05	328 53 37	2.00
414	420199.36	1330513.02	238 54 38	2.50
415	420198.07	1330510.88	148 54 31	2.00
416	420196.35	1330511.91	58 53 27	2.50
413	420197.65	1330514.05		
417	422542.00	1329128.16	330 22 08	2.50
418	422544.17	1329126.92	240 21 29	2.00
419	422543.18	1329125.19	150 22 08	2.50
420	422541.01	1329126.42	60 21 29	2.00
417	422542.00	1329128.16		
421	422559.89	1329161.69	330 21 37	2.50
422	422562.06	1329160.45	240 21 29	2.00
423	422561.07	1329158.71	150 22 08	2.50
424	422558.90	1329159.95	60 23 50	2.00
421	422559.89	1329161.69		
425	419880.23	1330729.40	270 00 00	2.50
426	419880.23	1330726.90	180 00 00	2.00
427	419878.23	1330726.90	90 00 00	2.50
428	419878.23	1330729.40	0 00 00	2.00
425	419880.23	1330729.40		
429	419574.75	1330733.24	270 00 00	2.50
430	419574.75	1330730.74	180 00 00	2.00
431	419572.75	1330730.74	90 00 00	2.50
432	419572.75	1330733.24	0 00 00	2.00
429	419574.75	1330733.24		
433	420120.39	1330571.65	320 20 02	2.00
434	420121.93	1330570.37	230 19 25	2.50
435	420120.33	1330568.45	140 21 21	2.00
436	420118.79	1330569.73	50 20 17	2.50
433	420120.39	1330571.65		
437	420206.12	1330508.71	328 52 09	2.00
438	420207.83	1330507.67	238 53 55	2.50
439	420206.54	1330505.53	148 54 31	2.00
440	420204.82	1330506.57	58 53 27	2.50
437	420206.12	1330508.71		
441	422530.84	1329019.59	298 58 26	2.00
442	422531.81	1329017.84	208 58 28	2.50
443	422529.62	1329016.63	118 58 26	2.00
444	422528.65	1329018.38	28 58 28	2.50
441	422530.84	1329019.59		
445	422508.71	1329058.84	298 58 26	2.00

446	422509.67	1329057.09	208 57 48	2.50
447	422507.49	1329055.88	118 56 56	2.00
448	422506.52	1329057.63	28 58 28	2.50
445	422508.71	1329058.84		
449	419985.15	1330654.84	315 54 43	2.00
450	419986.58	1330653.45	225 55 26	2.50
451	419984.84	1330651.65	135 54 41	2.00
452	419983.41	1330653.05	45 53 29	2.50
449	419985.15	1330654.84		
453	419955.12	1330669.45	315 53 29	2.00
454	419956.56	1330668.06	225 54 26	2.50
455	419954.82	1330666.26	135 53 29	2.00
456	419953.38	1330667.65	45 54 26	2.50
453	419955.12	1330669.45		
457	420041.90	1330604.51	315 54 43	2.00
458	420043.34	1330603.12	225 55 26	2.50
459	420041.60	1330601.33	135 54 41	2.00
460	420040.16	1330602.72	45 53 29	2.50
457	420041.90	1330604.51		
461	420440.02	1330293.50	270 00 00	1.00
462	420440.02	1330292.50	180 00 00	1.00
463	420439.02	1330292.50	90 00 00	1.00
464	420439.02	1330293.50	0 00 00	1.00
461	420440.02	1330293.50		
465	422138.49	1329775.58	270 00 00	1.00
466	422138.49	1329774.58	180 00 00	1.00
467	422137.49	1329774.58	90 00 00	1.00
468	422137.49	1329775.58	0 00 00	1.00
465	422138.49	1329775.58		
469	421491.39	1330116.42	270 00 00	1.00
470	421491.39	1330115.42	180 00 00	1.00
471	421490.39	1330115.42	90 00 00	1.00
472	421490.39	1330116.42	0 00 00	1.00
469	421491.39	1330116.42		
473	421811.78	1329891.40	270 00 00	1.00
474	421811.78	1329890.40	180 00 00	1.00
475	421810.78	1329890.40	90 00 00	1.00
476	421810.78	1329891.40	0 00 00	1.00
473	421811.78	1329891.40		
477	422553.64	1328908.60	270 00 00	1.00
478	422553.64	1328907.60	180 00 00	1.00

479	422552.64	1328907.60	90 00 00	1.00
480	422552.64	1328908.60	0 00 00	1.00
477	422553.64	1328908.60		
481	421589.86	1330040.52	270 00 00	1.00
482	421589.86	1330039.52	180 00 00	1.00
483	421588.86	1330039.52	90 00 00	1.00
484	421588.86	1330040.52	0 00 00	1.00
481	421589.86	1330040.52		
485	421095.73	1330339.73	270 00 00	1.00
486	421095.73	1330338.73	180 00 00	1.00
487	421094.73	1330338.73	90 00 00	1.00
488	421094.73	1330339.73	0 00 00	1.00
485	421095.73	1330339.73		
489	420532.06	1330231.02	270 00 00	1.00
490	420532.06	1330230.02	180 00 00	1.00
491	420531.06	1330230.02	90 00 00	1.00
492	420531.06	1330231.02	0 00 00	1.00
489	420532.06	1330231.02		
493	421204.13	1330320.93	270 00 00	1.00
494	421204.13	1330319.93	180 00 00	1.00
495	421203.13	1330319.93	90 00 00	1.00
496	421203.13	1330320.93	0 00 00	1.00
493	421204.13	1330320.93		
497	422328.04	1329705.12	270 00 00	1.00
498	422328.04	1329704.12	180 00 00	1.00
499	422327.04	1329704.12	90 00 00	1.00
500	422327.04	1329705.12	0 00 00	1.00
497	422328.04	1329705.12		
501	420441.59	1330292.33	270 00 00	1.00
502	420441.59	1330291.33	180 00 00	1.00
503	420440.59	1330291.33	90 00 00	1.00
504	420440.59	1330292.33	0 00 00	1.00
501	420441.59	1330292.33		
505	420324.45	1330432.11	270 00 00	1.00
506	420324.45	1330431.11	180 00 00	1.00
507	420323.45	1330431.11	90 00 00	1.00
508	420323.45	1330432.11	0 00 00	1.00
505	420324.45	1330432.11		
509	421591.53	1330039.39	270 00 00	1.00
510	421591.53	1330038.39	180 00 00	1.00
511	421590.53	1330038.39	90 00 00	1.00

512	421590.53	1330039.39	0 00 00	1.00
509	421591.53	1330039.39		
513	420865.42	1330289.62	270 00 00	1.00
514	420865.42	1330288.62	180 00 00	1.00
515	420864.42	1330288.62	90 00 00	1.00
516	420864.42	1330289.62	0 00 00	1.00
513	420865.42	1330289.62		
517	420867.45	1330289.94	270 00 00	1.00
518	420867.45	1330288.94	180 00 00	1.00
519	420866.45	1330288.94	90 00 00	1.00
520	420866.45	1330289.94	0 00 00	1.00
517	420867.45	1330289.94		
521	422140.37	1329774.79	270 00 00	1.00
522	422140.37	1329773.79	180 00 00	1.00
523	422139.37	1329773.79	90 00 00	1.00
524	422139.37	1329774.79	0 00 00	1.00
521	422140.37	1329774.79		
525	422553.08	1328910.52	270 00 00	1.00
526	422553.08	1328909.52	180 00 00	1.00
527	422552.08	1328909.52	90 00 00	1.00
528	422552.08	1328910.52	0 00 00	1.00
525	422553.08	1328910.52		
529	422419.24	1329589.60	270 00 00	1.00
530	422419.24	1329588.60	180 00 00	1.00
531	422418.24	1329588.60	90 00 00	1.00
532	422418.24	1329589.60	0 00 00	1.00
529	422419.24	1329589.60		
533	420015.95	1330619.52	270 00 00	1.00
534	420015.95	1330618.52	180 00 00	1.00
535	420014.95	1330618.52	90 00 00	1.00
536	420014.95	1330619.52	0 00 00	1.00
533	420015.95	1330619.52		
537	420017.57	1330618.19	270 00 00	1.00
538	420017.57	1330617.19	180 00 00	1.00
539	420016.57	1330617.19	90 00 00	1.00
540	420016.57	1330618.19	0 00 00	1.00
537	420017.57	1330618.19		
541	422420.63	1329588.09	270 00 00	1.00
542	422420.63	1329587.09	180 00 00	1.00
543	422419.63	1329587.09	90 00 00	1.00
544	422419.63	1329588.09	0 00 00	1.00

541	422420.63	1329588.09		
545	420391.22	1330367.13	270 00 00	1.00
546	420391.22	1330366.13	180 00 00	1.00
547	420390.22	1330366.13	90 00 00	1.00
548	420390.22	1330367.13	0 00 00	1.00
545	420391.22	1330367.13		
549	421202.54	1330322.23	270 00 00	1.00
550	421202.54	1330321.23	180 00 00	1.00
551	421201.54	1330321.23	90 00 00	1.00
552	421201.54	1330322.23	0 00 00	1.00
549	421202.54	1330322.23		
<b>Площадь= 774 кв.м.</b>				

Каталог координат образуемого земельного участка  
**7- 63:09:0202051:3У5**

*Таблица №8*

Номер	X	У	Дир_угол	Длина, м
1	419857.64	1330671.05	90 00 00	24.50
2	419857.64	1330695.55	180 00 00	4.50
3	419853.14	1330695.55	108 08 06	41.93
4	419840.08	1330735.40	179 59 26	30.27
5	419809.81	1330735.40	90 45 33	5.06
6	419809.74	1330740.46	179 52 50	24.46
7	419785.29	1330740.51	270 46 16	69.47
8	419786.22	1330671.05	359 59 57	71.41
1	419857.64	1330671.05		
<b>Площадь=4308 кв.м.</b>				

Каталог координат образуемого многоконтурного земельного участка  
**8- 63:09:0000000:9333**

*Таблица №9*

Номер	X	У	Дир_угол	Длина, м
<b>ВНЕШНИЙ КОНТУР 1</b>				
1	422459.81	1331069.25	194 54 51	64.58
2	422397.41	1331052.63	192 27 49	59.03
3	422339.77	1331039.89	274 17 21	0.40
4	422339.80	1331039.49	192 57 57	2.99
5	422336.89	1331038.82	104 40 35	0.43
6	422336.78	1331039.24	192 29 37	8.83
7	422328.16	1331037.33	197 30 44	216.58
8	422121.62	1330972.16	204 40 29	6.37
9	422115.83	1330969.50	207 19 54	154.12
10	421978.92	1330898.74	208 06 23	162.93
11	421835.20	1330821.98	208 30 18	131.97
12	421719.23	1330759.00	224 20 21	7.97
13	421713.53	1330753.43	228 11 35	6.86

14	421708.96	1330748.32	196 49 22	17.76
15	421691.96	1330743.18	207 06 18	9.96
16	421683.09	1330738.64	221 28 33	4.83
17	421679.47	1330735.44	192 47 32	6.37
18	421673.26	1330734.03	208 27 47	8.37
19	421665.90	1330730.04	209 37 17	109.80
20	421570.45	1330675.77	207 22 16	142.12
21	421444.24	1330610.43	196 53 46	24.26
22	421421.03	1330603.38	207 49 45	22.71
23	421400.95	1330592.78	271 09 04	346.48
24	421407.91	1330246.37	271 04 46	57.48
25	421408.99	1330188.90	324 40 16	99.50
26	421490.17	1330131.36	324 40 06	402.85
27	421818.82	1329898.39	340 42 12	102.62
28	421915.67	1329864.48	340 41 53	102.62
29	422012.52	1329830.56	340 43 37	81.71
30	422089.65	1329803.59	340 43 37	81.71
31	422166.78	1329776.62	340 24 52	21.09
32	422186.65	1329769.55	74 43 05	73.84
33	422206.11	1329840.78	157 34 37	2.91
34	422203.42	1329841.89	68 07 26	5.69
35	422205.54	1329847.17	338 44 58	2.32
36	422207.70	1329846.33	74 02 50	42.28
37	422219.32	1329886.98	343 02 50	30.08
38	422248.09	1329878.21	339 30 11	188.17
39	422424.35	1329812.32	311 03 26	74.56
40	422473.32	1329756.10	91 20 39	147.06
41	422469.87	1329903.12	91 12 43	369.26
42	422462.06	1330272.30	90 07 43	285.15
43	422461.42	1330557.45	90 11 15	161.90
44	422460.89	1330719.35	90 19 51	45.02
45	422460.63	1330764.37	89 07 11	41.01
46	422461.26	1330805.37	90 35 24	66.04
47	422460.58	1330871.41	90 15 27	109.03
48	422460.09	1330980.44	89 27 27	54.92
49	422460.61	1331035.36	91 21 08	33.90
1	422459.81	1331069.25		
ВНУТРЕННИЙ КОНТУР 1				
50	421819.03	1329940.71	241 03 26	10.46
51	421813.97	1329931.56	331 10 37	10.33
52	421823.02	1329926.58	61 04 43	10.44
53	421828.07	1329935.72	151 06 06	10.33
50	421819.03	1329940.71		
ВНУТРЕННИЙ КОНТУР 2				
54	421831.21	1329961.75	240 43 07	8.59
55	421827.01	1329954.26	330 41 52	8.99
56	421834.85	1329949.86	60 48 34	8.59
57	421839.04	1329957.36	150 43 20	8.98
54	421831.21	1329961.75		

ВНУТРЕННИЙ КОНТУР 3				
58	421844.40	1330010.92	241 16 24	8.66
59	421840.24	1330003.33	331 13 19	8.45
60	421847.65	1329999.26	61 11 00	8.65
61	421851.82	1330006.84	151 11 42	8.47
58	421844.40	1330010.92		
ВНУТРЕННИЙ КОНТУР 4				
62	421810.24	1329921.06	242 30 06	7.69
63	421806.69	1329914.24	332 33 18	7.57
64	421813.41	1329910.75	62 28 02	7.68
65	421816.96	1329917.56	152 29 17	7.58
62	421810.24	1329921.06		
ВНУТРЕННИЙ КОНТУР 5				
66	422099.36	1329861.62	250 02 15	7.12
67	422096.93	1329854.93	339 59 46	7.05
68	422103.55	1329852.52	69 54 24	7.10
69	422105.99	1329859.19	159 52 17	7.06
66	422099.36	1329861.62		
ВНУТРЕННИЙ КОНТУР 6				
70	421557.65	1330162.62	232 11 13	7.29
71	421553.18	1330156.86	322 10 10	6.80
72	421558.55	1330152.69	52 14 07	7.30
73	421563.02	1330158.46	142 14 10	6.79
70	421557.65	1330162.62		
ВНУТРЕННИЙ КОНТУР 7				
74	421843.39	1329982.82	241 59 03	6.54
75	421840.32	1329977.05	331 57 11	6.57
76	421846.12	1329973.96	60 47 10	6.29
77	421849.19	1329979.45	149 50 31	6.71
74	421843.39	1329982.82		
ВНУТРЕННИЙ КОНТУР 8				
78	421469.66	1330196.07	233 21 27	7.05
79	421465.45	1330190.41	323 21 49	5.40
80	421469.78	1330187.19	53 21 27	7.05
81	421473.99	1330192.85	143 21 49	5.40
78	421469.66	1330196.07		
ВНУТРЕННИЙ КОНТУР 9				
82	422101.10	1329834.58	253 23 40	7.03
83	422099.09	1329827.84	343 23 02	5.28
84	422104.15	1329826.33	73 29 44	7.04
85	422106.15	1329833.08	163 27 25	5.27
82	422101.10	1329834.58		
ВНУТРЕННИЙ КОНТУР 10				
86	421479.33	1330250.19	233 33 32	2.14
87	421478.06	1330248.47	233 17 09	3.68
88	421475.86	1330245.52	323 24 15	5.85
89	421480.56	1330242.03	53 16 06	5.80
90	421484.03	1330246.68	143 00 40	2.89
91	421481.72	1330248.42	143 28 37	2.97



86	421479.33	1330250.19		
ВНУТРЕННИЙ КОНТУР 11				
92	421659.24	1330118.11	233 23 10	5.82
93	421655.77	1330113.44	323 20 45	5.85
94	421660.46	1330109.95	53 19 38	5.81
95	421663.93	1330114.61	143 16 02	5.85
92	421659.24	1330118.11		
ВНУТРЕННИЙ КОНТУР 12				
96	422021.77	1329915.47	248 07 26	5.69
97	422019.65	1329910.19	338 10 47	5.68
98	422024.92	1329908.08	68 13 02	5.69
99	422027.03	1329913.36	158 08 32	5.67
96	422021.77	1329915.47		
ВНУТРЕННИЙ КОНТУР 13				
100	421472.41	1330165.40	268 22 36	2.47
101	421472.34	1330162.93	358 36 10	2.46
102	421474.80	1330162.87	88 22 36	2.47
103	421474.87	1330165.34	178 36 10	2.46
100	421472.41	1330165.40		
ВНУТРЕННИЙ КОНТУР 14				
104	421994.59	1329850.17	268 22 12	2.46
105	421994.52	1329847.71	358 22 12	2.46
106	421996.98	1329847.64	88 22 36	2.47
107	421997.05	1329850.11	178 36 10	2.46
104	421994.59	1329850.17		
ВНУТРЕННИЙ КОНТУР 15				
108	421641.36	1330041.07	268 21 48	2.45
109	421641.29	1330038.62	358 22 36	2.47
110	421643.76	1330038.55	88 22 12	2.46
111	421643.83	1330041.01	178 36 31	2.47
108	421641.36	1330041.07		
ВНУТРЕННИЙ КОНТУР 16				
112	422166.47	1329787.34	268 22 12	2.46
113	422166.40	1329784.88	358 22 12	2.46
114	422168.86	1329784.81	88 22 12	2.46
115	422168.93	1329787.27	178 22 12	2.46
112	422166.47	1329787.34		
ВНУТРЕННИЙ КОНТУР 17				
116	421418.78	1330329.36	232 36 59	2.45
117	421417.29	1330327.41	322 17 20	2.45
118	421419.23	1330325.91	52 25 53	2.46
119	421420.73	1330327.86	142 25 53	2.46
116	421418.78	1330329.36		
ВНУТРЕННИЙ КОНТУР 18				
120	422133.43	1329898.88	246 22 14	2.45
121	422132.45	1329896.64	336 15 02	2.46
122	422134.70	1329895.65	66 15 02	2.46
123	422135.69	1329897.90	156 33 25	2.46
120	422133.43	1329898.88		

ВНУТРЕННИЙ КОНТУР 19				
124	422000.42	1329948.51	251 29 29	2.46
125	421999.64	1329946.18	341 29 29	2.46
126	422001.97	1329945.40	71 42 46	2.45
127	422002.74	1329947.73	161 25 01	2.45
124	422000.42	1329948.51		
ВНУТРЕННИЙ КОНТУР 20				
128	421733.54	1330091.50	233 38 44	2.45
129	421732.09	1330089.53	323 16 12	2.46
130	421734.06	1330088.06	53 55 17	2.46
131	421735.51	1330090.05	143 38 44	2.45
128	421733.54	1330091.50		
ВНУТРЕННИЙ КОНТУР 21				
132	421527.81	1330247.28	232 28 27	2.45
133	421526.32	1330245.34	322 17 20	2.45
134	421528.26	1330243.84	52 17 20	2.45
135	421529.76	1330245.78	142 25 53	2.46
132	421527.81	1330247.28		
ВНУТРЕННИЙ КОНТУР 22				
136	421605.17	1330188.75	232 56 36	2.46
137	421603.69	1330186.79	323 07 48	2.45
138	421605.65	1330185.32	52 48 09	2.45
139	421607.13	1330187.27	142 56 36	2.46
136	421605.17	1330188.75		
ВНЕШНИЙ КОНТУР 2				
140	422566.30	1329342.10	80 47 49	50.44
141	422574.37	1329391.89	129 15 58	217.91
142	422436.45	1329560.60	129 48 05	174.03
143	422325.05	1329694.30	159 55 54	153.87
144	422180.52	1329747.10	159 55 37	302.07
145	421896.80	1329850.78	160 44 46	92.08
146	421809.87	1329881.14	144 40 01	490.83
147	421409.45	1330165.00	271 04 43	435.76
148	421417.65	1329729.32	270 33 55	387.22
149	421421.47	1329342.12	270 26 12	156.16
150	421422.66	1329185.97	0 53 38	1071.03
151	422493.56	1329202.68	62 26 47	157.26
140	422566.30	1329342.10		
ВНЕШНИЙ КОНТУР 3				
152	422856.88	1329752.43	181 06 29	187.21
153	422669.71	1329748.81	181 11 59	186.74
154	422483.01	1329744.90	310 52 05	256.33
155	422650.73	1329551.06	2 19 24	16.03
156	422666.75	1329551.71	312 09 47	47.00
157	422698.30	1329516.87	57 39 52	189.71
158	422799.77	1329677.16	52 41 31	93.35
159	422856.35	1329751.41	62 32 36	1.15
152	422856.88	1329752.43		

*Площадь= 1 751 259 кв.м.*

Каталог координат образуемого многоконтурного земельного участка  
**9- 63:09:0202051:1065**

Таблица №10

Номер	X	У	Дир_угол	Длина, м
ВНЕШНИЙ КОНТУР 1				
1	421409.45	1330165.00	144 40 11	199.61
2	421246.60	1330280.44	144 45 58	109.10
3	421157.48	1330343.38	190 56 00	650.99
4	420518.31	1330219.91	138 17 48	4.44
5	420515.00	1330222.86	191 24 15	11.80
6	420503.43	1330220.53	135 42 12	64.51
7	420457.26	1330265.58	271 12 01	36.95
8	420458.03	1330228.64	209 33 05	73.48
9	420394.11	1330192.40	358 19 54	2.06
10	420396.17	1330192.34	268 22 12	2.46
11	420396.10	1330189.88	178 22 36	2.47
12	420393.63	1330189.95	88 42 14	2.21
13	420393.68	1330192.16	209 33 13	95.47
14	420310.63	1330145.07	333 05 46	147.43
15	420442.10	1330078.36	271 37 57	11.94
16	420442.44	1330066.43	269 05 50	30.46
17	420441.96	1330035.97	273 46 14	11.41
18	420442.71	1330024.59	269 50 59	15.25
19	420442.67	1330009.34	320 34 57	7.56
20	420448.51	1330004.54	286 21 26	8.03
21	420450.77	1329996.84	286 14 47	4.97
22	420452.16	1329992.07	284 07 16	8.20
23	420454.16	1329984.12	3 23 35	47.98
24	420502.06	1329986.96	304 19 25	1.76
25	420503.05	1329985.51	291 05 19	10.45
26	420506.81	1329975.76	280 50 48	14.19
27	420509.48	1329961.82	276 16 12	13.45
28	420510.95	1329948.45	269 42 30	3.93
29	420510.93	1329944.52	265 16 15	4.12
30	420510.59	1329940.41	251 09 55	15.86
31	420505.47	1329925.40	237 20 32	4.00
32	420503.31	1329922.03	187 24 53	143.74
33	420360.77	1329903.48	165 44 52	3.86
34	420357.03	1329904.43	117 41 58	4.07
35	420355.14	1329908.03	115 32 34	5.27
36	420352.87	1329912.78	42 12 22	51.94
37	420391.34	1329947.67	102 57 05	3.97
38	420390.45	1329951.54	135 19 15	6.32
39	420385.96	1329955.98	131 01 00	70.03
40	420340.00	1330008.82	148 33 28	113.35
41	420243.29	1330067.95	210 37 07	0.57
42	420242.80	1330067.66	210 59 47	21.13
43	420224.69	1330056.78	268 25 11	164.61
44	420220.15	1329892.23	293 48 03	61.85

45	420245.11	1329835.64	2 17 15	43.60
46	420288.67	1329837.38	276 10 31	33.37
47	420292.26	1329804.20	0 52 04	47.54
48	420339.79	1329804.92	267 15 09	98.05
49	420335.09	1329706.98	1 17 58	140.68
50	420475.73	1329710.17	0 56 53	454.46
51	420930.13	1329717.69	1 22 00	487.66
52	421417.65	1329729.32	91 04 43	435.76
1	421409.45	1330165.00		
ВНЕШНИЙ КОНТУР 2				
53	421408.99	1330188.90	91 04 46	57.48
54	421407.91	1330246.37	91 09 04	346.48
55	421400.95	1330592.78	207 48 32	60.36
56	421347.56	1330564.62	207 34 38	65.82
57	421289.22	1330534.15	208 08 44	71.82
58	421225.89	1330500.27	211 48 13	74.06
59	421162.95	1330461.24	205 50 23	40.27
60	421126.71	1330443.69	199 36 42	38.49
61	421090.45	1330430.77	194 04 09	63.43
62	421028.92	1330415.35	195 05 42	115.12
63	420917.77	1330385.37	194 52 35	38.87
64	420880.20	1330375.39	192 21 15	44.45
65	420836.78	1330365.88	179 18 24	142.98
66	420693.81	1330367.61	179 24 04	38.26
67	420655.55	1330368.01	160 30 21	35.24
68	420622.33	1330379.77	172 24 56	48.57
69	420574.19	1330386.18	169 25 32	51.33
70	420523.73	1330395.60	166 44 36	50.63
71	420474.45	1330407.21	165 47 42	16.46
72	420458.49	1330411.25	268 11 13	81.54
73	420455.91	1330329.75	271 11 42	36.78
74	420456.68	1330292.98	315 41 31	73.84
75	420509.52	1330241.40	318 13 07	2.96
76	420511.73	1330239.43	10 52 52	330.77
77	420836.55	1330301.87	10 52 52	330.93
78	421161.53	1330364.34	324 39 53	303.34
53	421408.99	1330188.90		
ВНУТРЕННИЙ КОНТУР 1				
79	421171.59	1330416.64	235 21 54	10.26
80	421165.76	1330408.20	325 21 27	10.34
81	421174.27	1330402.32	55 19 59	10.25
82	421180.10	1330410.75	145 18 43	10.35
79	421171.59	1330416.64		
ВНУТРЕННИЙ КОНТУР 2				
83	421307.62	1330347.18	234 18 00	8.62
84	421302.59	1330340.18	323 25 43	8.44
85	421309.37	1330335.15	53 45 50	8.68
86	421314.50	1330342.15	143 49 45	8.52
83	421307.62	1330347.18		

ВНУТРЕННИЙ КОНТУР 3				
87	421293.27	1330428.13	232 42 23	8.38
88	421288.19	1330421.46	322 44 14	8.46
89	421294.92	1330416.34	52 45 39	8.38
90	421299.99	1330423.01	142 41 46	8.45
87	421293.27	1330428.13		
ВНУТРЕННИЙ КОНТУР 4				
91	420804.67	1330313.09	191 17 47	8.32
92	420796.51	1330311.46	281 18 36	8.52
93	420798.18	1330303.11	11 21 50	8.32
94	420806.34	1330304.75	101 19 23	8.51
91	420804.67	1330313.09		
ВНУТРЕННИЙ КОНТУР 5				
95	421158.70	1330381.38	260 05 14	8.37
96	421157.26	1330373.14	350 08 35	8.35
97	421165.49	1330371.71	80 05 56	8.38
98	421166.93	1330379.96	170 12 38	8.35
95	421158.70	1330381.38		
ВНУТРЕННИЙ КОНТУР 6				
99	420511.55	1330257.49	199 12 09	8.03
100	420503.97	1330254.85	289 13 13	8.54
101	420506.78	1330246.79	19 12 09	8.03
102	420514.36	1330249.43	109 13 13	8.54
99	420511.55	1330257.49		
ВНУТРЕННИЙ КОНТУР 7				
103	421305.43	1330292.34	234 53 45	7.53
104	421301.10	1330286.18	324 49 13	7.26
105	421307.03	1330282.00	54 50 01	7.54
106	421311.37	1330288.16	144 51 57	7.26
103	421305.43	1330292.34		
ВНУТРЕННИЙ КОНТУР 8				
107	421240.45	1330479.90	233 45 02	7.02
108	421236.30	1330474.24	323 44 31	7.12
109	421242.04	1330470.03	53 47 56	7.03
110	421246.19	1330475.70	143 48 24	7.11
107	421240.45	1330479.90		
ВНУТРЕННИЙ КОНТУР 9				
111	421299.88	1330382.34	231 41 54	6.24
112	421296.01	1330377.44	321 42 49	6.47
113	421301.09	1330373.43	51 41 54	6.24
114	421304.96	1330378.33	141 42 49	6.47
111	421299.88	1330382.34		
ВНУТРЕННИЙ КОНТУР 10				
115	421223.75	1330353.07	181 26 39	5.95
116	421217.80	1330352.92	271 16 00	5.88
117	421217.93	1330347.04	1 20 35	5.97
118	421223.90	1330347.18	91 28 07	5.89
115	421223.75	1330353.07		
ВНУТРЕННИЙ КОНТУР 11				

119	421293.41	1330400.89	252 03 40	5.84
120	421291.61	1330395.33	342 12 52	5.86
121	421297.19	1330393.54	72 09 16	5.84
122	421298.98	1330399.10	162 11 04	5.85
119	421293.41	1330400.89		
ВНУТРЕННИЙ КОНТУР 12				
123	420664.78	1330284.97	190 54 35	5.34
124	420659.54	1330283.96	280 54 40	5.92
125	420660.66	1330278.15	11 00 55	5.34
126	420665.90	1330279.17	100 55 46	5.91
123	420664.78	1330284.97		
ВНУТРЕННИЙ КОНТУР 13				
127	421034.06	1330353.79	268 22 12	2.46
128	421033.99	1330351.33	358 22 36	2.47
129	421036.46	1330351.26	88 22 12	2.46
130	421036.53	1330353.72	178 22 36	2.47
127	421034.06	1330353.79		
ВНУТРЕННИЙ КОНТУР 14				
131	420915.81	1330331.10	268 22 36	2.47
132	420915.74	1330328.63	358 22 12	2.46
133	420918.20	1330328.56	88 22 36	2.47
134	420918.27	1330331.03	178 22 12	2.46
131	420915.81	1330331.10		
ВНУТРЕННИЙ КОНТУР 15				
135	421366.25	1330368.93	234 45 36	2.46
136	421364.83	1330366.92	324 57 02	2.46
137	421366.84	1330365.51	54 57 02	2.46
138	421368.25	1330367.52	144 48 58	2.45
135	421366.25	1330368.93		
<i>Площадь= 715 886 кв.м.</i>				

## **10. ЗОНЫ С ОСОБЫМИ УСЛОВИЯМИ ИСПОЛЬЗОВАНИЯ ТЕРРИТОРИИ ПОДЛЕЖАЩИЕ УСТАНОВЛЕНИЮ В СВЯЗИ С РАЗМЕЩЕНИЕМ ОБЪЕКТА**

Особые условия использования территории, которые предусматривали бы полный запрет строительства линейного объекта местного значения: «Тепловая сеть от ЦОК до котельной №2 с установкой ПНС для перевода нагрузок котельных №2, №8 на Тольяттинскую ТЭЦ», в границах разработки проекта межевания территории отсутствуют.

Для проектируемого линейного объекта на основании Приказа Министерства архитектуры, строительства и жилищно-коммунального хозяйства Российской Федерации от 17 августа 1992 года №197 «О типовых правилах охраны коммунальных тепловых сетей» определена и закоординирована охранная зона проектируемого объекта.

Охранные зоны тепловых сетей устанавливаются вдоль трасс прокладки тепловых сетей в виде земельных участков шириной, определяемой углом естественного откоса грунта, но не менее 3 метров в каждую сторону, считая от края строительных конструкций тепловых сетей, или от наружной поверхности изолированного теплопровода бесканальной прокладки.

Таким образом, для проектируемого линейного объекта сформирован многоконтурный земельный участок под охранную зону газопровода.

В таблице №9 представлены каталог координат охранной зоны тепловых сетей.

Таблица №11

Номер	X	Y	Дир_угол	Длина, м
1	419846.37	1330732.90	359 59 45	27.19
2	419873.55	1330732.90	354 39 46	31.45
3	419904.86	1330729.97	318 25 08	77.29
4	419962.67	1330678.68	318 25 08	74.70
5	420018.55	1330629.10	318 25 07	39.15
6	420047.83	1330603.12	341 25 08	19.45
7	420066.27	1330596.92	341 25 11	49.23
8	420112.93	1330581.24	321 48 37	83.54
9	420178.58	1330529.59	327 44 52	49.95
10	420220.83	1330502.93	57 44 30	2.81
11	420222.33	1330505.31	327 48 10	63.95
12	420276.44	1330471.23	315 15 09	34.96
13	420301.27	1330446.62	45 44 47	9.28
14	420307.75	1330453.27	315 44 49	66.49
15	420355.38	1330406.87	315 44 50	58.45
16	420397.24	1330366.08	225 44 32	10.86
17	420389.66	1330358.30	315 44 50	17.95
18	420402.52	1330345.78	225 44 31	9.50
19	420395.89	1330338.97	315 44 50	129.39
20	420488.56	1330248.68	315 44 53	26.54
21	420507.57	1330230.17	10 54 49	98.31
22	420604.10	1330248.78	10 54 50	217.94
23	420818.10	1330290.04	10 54 50	331.95
24	421144.04	1330352.89	10 54 48	13.37
25	421157.17	1330355.42	324 55 02	536.27
26	421596.01	1330047.20	324 55 02	267.64
27	421815.02	1329893.37	340 13 17	550.10
28	422332.67	1329707.22	309 54 49	158.93
29	422434.64	1329585.33	309 54 50	237.12
30	422586.78	1329403.46	260 54 47	65.60
31	422576.42	1329338.67	260 54 54	22.19
32	422572.92	1329316.76	238 54 48	50.82
33	422546.68	1329273.24	238 54 51	25.81
34	422533.35	1329251.14	322 54 49	71.81
35	422590.64	1329207.83	241 54 49	167.92
36	422511.59	1329059.69	299 25 13	29.24
37	422525.95	1329034.22	299 25 12	18.20
38	422534.89	1329018.37	299 25 15	26.15
39	422547.73	1328995.59	231 08 29	25.57
40	422531.69	1328975.68	288 24 20	69.48
41	422553.63	1328909.75	288 24 20	172.58
42	422608.12	1328746.00	198 24 21	29.86
43	422579.78	1328736.57	108 24 40	8.40

44	422577.13	1328744.54	18 24 22	21.46
45	422597.49	1328751.32	108 24 20	164.19
46	422545.65	1328907.11	108 24 19	74.06
47	422522.27	1328977.38	51 08 28	24.46
48	422537.62	1328996.43	119 25 19	20.45
49	422527.57	1329014.24	119 25 15	18.14
50	422518.66	1329030.04	119 25 15	33.91
51	422502.00	1329059.58	61 54 49	165.35
52	422579.85	1329205.46	142 54 52	72.20
53	422522.25	1329249.00	58 54 45	33.37
54	422539.49	1329277.58	58 54 52	49.19
55	422564.88	1329319.70	80 54 51	12.16
56	422566.80	1329331.71	80 54 58	5.30
57	422567.64	1329336.94	171 52 12	4.51
58	422563.17	1329337.58	80 41 38	13.82
59	422565.41	1329351.21	352 26 58	4.46
60	422569.83	1329350.63	80 54 51	51.02
61	422577.88	1329401.00	129 54 49	233.30
62	422428.19	1329579.95	129 54 49	156.64
63	422327.69	1329700.09	160 13 12	17.37
64	422311.34	1329705.97	249 30 43	5.83
65	422309.31	1329700.51	160 13 07	11.05
66	422298.91	1329704.25	71 20 50	5.83
67	422300.77	1329709.77	160 13 16	520.35
68	421811.12	1329885.85	144 55 07	19.16
69	421795.44	1329896.86	236 39 41	5.70
70	421792.31	1329892.10	145 30 51	12.72
71	421781.83	1329899.30	55 37 03	5.83
72	421785.12	1329904.11	144 55 03	236.99
73	421591.18	1330040.32	144 55 02	532.70
74	421155.26	1330346.50	190 55 32	1.40
75	421153.88	1330346.23	280 54 56	4.53
76	421154.74	1330341.78	190 42 38	12.30
77	421142.65	1330339.50	100 54 24	4.49
78	421141.80	1330343.90	190 54 49	328.05
79	420819.69	1330281.79	190 54 50	217.94
80	420605.69	1330240.53	190 54 49	102.70
81	420504.85	1330221.09	135 44 52	22.32
82	420488.86	1330236.67	135 44 49	146.39
83	420384.01	1330338.82	45 44 47	9.50
84	420390.64	1330345.62	135 44 42	17.95
85	420377.78	1330358.15	45 44 59	10.86
86	420385.36	1330365.93	135 44 50	41.65
87	420355.53	1330394.99	225 44 50	4.50
88	420352.39	1330391.77	135 44 52	12.30
89	420343.58	1330400.35	45 44 50	4.50
90	420346.72	1330403.57	135 44 49	54.19
91	420307.91	1330441.39	225 44 44	9.51
92	420301.27	1330434.58	135 29 06	23.72



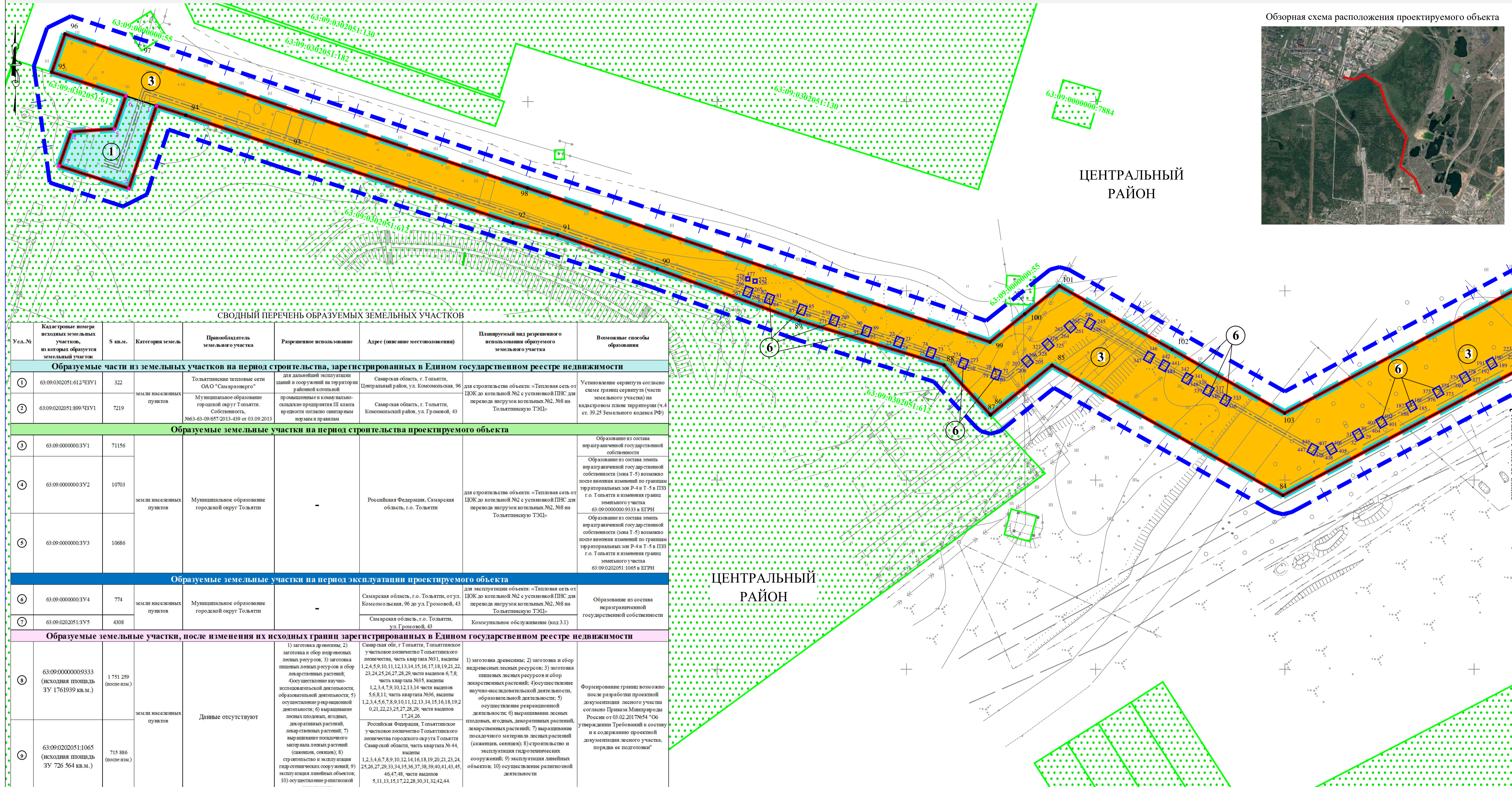
93	420284.35	1330451.21	223 57 30	4.59
94	420281.05	1330448.03	134 23 53	12.32
95	420272.43	1330456.83	44 18 08	4.36
96	420275.55	1330459.87	135 29 21	7.95
97	420269.88	1330465.44	147 48 44	53.09
98	420224.95	1330493.72	237 44 50	7.51
99	420220.94	1330487.37	147 44 58	13.80
100	420209.27	1330494.74	57 45 01	4.70
101	420211.78	1330498.71	147 44 51	44.96
102	420173.75	1330522.71	141 48 43	82.54
103	420108.87	1330573.74	161 18 37	40.81
104	420070.22	1330586.81	252 15 32	7.18
105	420068.03	1330579.98	163 18 08	14.28
106	420054.35	1330584.08	71 14 23	7.57
107	420056.79	1330591.25	161 24 58	13.98
108	420043.54	1330595.70	138 25 10	40.85
109	420012.98	1330622.82	138 25 09	66.30
110	419963.38	1330666.82	228 15 26	7.93
111	419958.10	1330660.90	138 54 00	13.73
112	419947.76	1330669.93	48 44 06	8.04
113	419953.06	1330675.98	138 25 11	69.14
114	419901.34	1330721.86	174 39 45	28.37
115	419873.10	1330724.50	180 00 31	26.73
116	419846.37	1330724.50	180 00 00	22.36
117	419824.01	1330724.50	270 00 00	0.80
118	419824.01	1330723.70	180 00 00	8.40
119	419815.61	1330723.70	90 00 00	9.20
120	419815.61	1330732.90	0 00 00	30.76
1	419846.37	1330732.90		
121	419649.45	1330765.99	356 26 10	19.08
122	419668.50	1330764.80	0 00 16	90.10
123	419758.60	1330764.81	269 59 50	21.45
124	419758.59	1330743.35	0 00 00	53.74
125	419812.34	1330743.35	270 00 00	57.67
126	419812.34	1330685.68	180 00 00	10.90
127	419801.44	1330685.68	90 00 00	46.77
128	419801.44	1330732.45	180 00 00	47.32
129	419754.11	1330732.45	187 09 08	20.91
130	419733.37	1330729.85	179 59 47	109.07
131	419624.30	1330729.86	90 00 00	13.42
132	419624.30	1330743.28	180 00 00	12.35
133	419611.95	1330743.28	270 04 58	17.29
134	419611.97	1330725.98	180 00 36	34.69
135	419577.28	1330725.98	270 02 04	36.58
136	419577.30	1330689.40	179 20 47	8.33
137	419568.98	1330689.50	89 59 19	25.13
138	419568.98	1330714.63	194 55 53	0.06
139	419568.92	1330714.61	179 59 09	24.20

140	419544.72	1330714.62	90 45 27	8.25
141	419544.61	1330722.86	359 51 14	19.61
142	419564.22	1330722.81	90 02 29	13.87
143	419564.21	1330736.69	359 58 12	19.09
144	419583.30	1330736.68	89 58 21	29.30
145	419583.31	1330765.98	0 00 16	66.14
121	419649.45	1330765.99		
146	419649.19	1330757.79	356 27 48	19.23
147	419668.38	1330756.60	0 00 00	82.02
148	419750.39	1330756.60	270 00 00	16.26
149	419750.39	1330740.34	187 11 11	17.72
150	419732.81	1330738.12	180 00 00	100.11
151	419632.70	1330738.12	90 08 22	13.55
152	419632.66	1330751.68	179 58 56	25.95
153	419606.71	1330751.68	89 56 03	6.10
154	419606.72	1330757.79	0 00 00	42.47
146	419649.19	1330757.79		
155	419599.72	1330758.99	270 00 00	23.51
156	419599.72	1330735.48	180 00 00	9.42
157	419590.30	1330735.48	90 00 00	23.51
158	419590.30	1330758.99	0 00 00	9.42
155	419599.72	1330758.99		
<b><i>Площадь= 40 358 кв.м.</i></b>				

## **Раздел 7. Графические материалы**

**ПРОЕКТ МЕЖЕВАНИЯ ТЕРРИТОРИИ ДЛЯ ЛИНЕЙНОГО ОБЪЕКТА:  
«ТЕПЛОВАЯ СЕТЬ ОТ ЦОК ДО КОТЕЛЬНОЙ №2 С УСТАНОВКОЙ ПНС ДЛЯ ПЕРЕВОДА НАГРУЗОК КОТЕЛЬНЫХ №2, №8 НА ТОЛЬЯТТИНСКУЮ ТЭЦ»  
Утверждаемый чертеж проекта межевания территории**

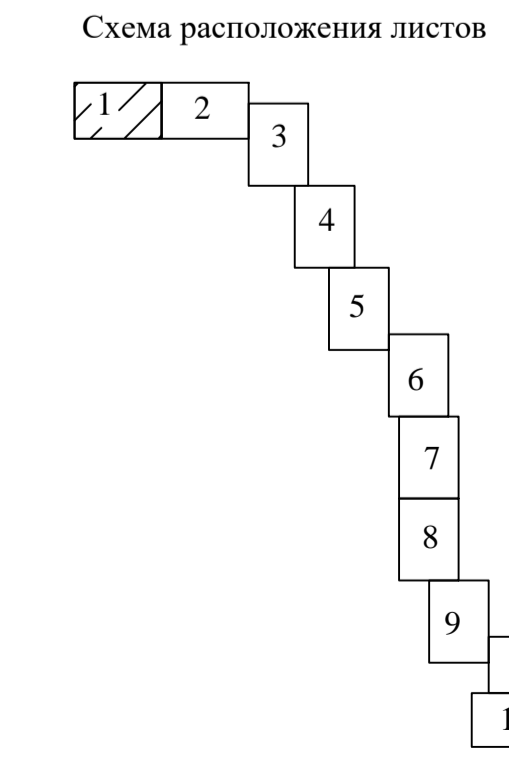
Обзорная схема расположения проектируемого объекта



СВОДНЫЙ ПЕРЕЧЕНЬ ОБРАЗУЕМЫХ ЗЕМЕЛЬНЫХ УЧАСТКОВ

Усл. №	Кадастровые номера исходных земельных участков, из которых образуется земельный участок	С кв.м.	Категория земель	Правообладатель земельного участка	Разрешенное использование	Адрес (описание местоположения)	Планируемый вид разрешенного использования образуемого земельного участка	Возможные способы образования
<b>Образующие части из земельных участков на период строительства, зарегистрированных в Едином государственном реестре недвижимости</b>								
1	63:09:0302051:612	322	земли населенных пунктов	Тольяттинские тепловые сети ОАО "Самараэнерго"	для дальнейшей эксплуатации зданий и сооружений на территории районной котельной	Самарская область, г. Тольятти, Центральный район, ул. Комсомольская, 96	для строительства объекта: «Тепловая сеть от ЦОК до котельной №2 с установкой ПНС для перевода нагрузок котельных №2, №8 на Тольяттинскую ТЭЦ»	Установление сервитута согласно схеме границ сервитута (части земельного участка) на кадастровом плане территории (ч.4 ст. 39.25 Земельного кодекса РФ)
2	63:09:0202051:899	7219	земли населенных пунктов	Муниципальное образование городского округа Тольятти. Собственность. №63-03-09.657.2013-439 от 03.09.2013	проектирование и коммунально-эксплуатационное приращивание III класса вредности согласно санитарным нормам и правилам	Самарская область, г. Тольятти, Комсомольский район, ул. Громовой, 43		
<b>Образующие земельные участки на период строительства проектируемого объекта</b>								
3	63:09:0000000:3У1	71156	земли населенных пунктов	Муниципальное образование городского округа Тольятти		Российская Федерация, Самарская область, г.о. Тольятти	для строительства объекта: «Тепловая сеть от ЦОК до котельной №2 с установкой ПНС для перевода нагрузок котельных №2, №8 на Тольяттинскую ТЭЦ»	Образование из состава неразграниченной государственной собственности
4	63:09:0000000:3У2	10703						Образование из состава земель неразграниченной государственной собственности (зона Т-5) возможно после внесения изменений до границ территориальных зон Р-4 и Т-5 в ПЗЗ г.о. Тольятти и изменения границ земельного участка 63:09:0000000:9333 в ЕГРН
5	63:09:0000000:3У3	10886						Образование из состава земель неразграниченной государственной собственности (зона Т-5) возможно после внесения изменений до границ территориальных зон Р-4 и Т-5 в ПЗЗ г.о. Тольятти и изменения границ земельного участка 63:09:0202051:1065 в ЕГРН
<b>Образующие земельные участки на период эксплуатации проектируемого объекта</b>								
6	63:09:0000000:3У4	774	земли населенных пунктов	Муниципальное образование городского округа Тольятти		Самарская область, г.о. Тольятти, ул. Комсомольская, 96 до ул. Громовой, 43	для эксплуатации объекта: «Тепловая сеть от ЦОК до котельной №2 с установкой ПНС для перевода нагрузок котельных №2, №8 на Тольяттинскую ТЭЦ»	Образование из состава неразграниченной государственной собственности
7	63:09:0202051:3У5	4308				Самарская область, г.о. Тольятти, ул. Громовой, 43	Коммунальное обслуживание (код 3.1)	
<b>Образующие земельные участки, после изменения их исходных границ зарегистрированных в Едином государственном реестре недвижимости</b>								
8	63:09:0000000:9333 (исходная площадь 3У 1761939 кв.м.)	1 751 259 (после изм.)	земли населенных пунктов	Данные отсутствуют	1) заготовка древесины; 2) заготовка и сбор недревесных лесных ресурсов; 3) заготовка шишковых лесных ресурсов и сбор лекарственных растений; 4) осуществление научно-исследовательской деятельности, образовательной деятельности; 5) осуществление рекреационной деятельности; 6) выращивание лесных плодовых, ягодных, декоративных растений, лекарственных растений; 7) выращивание посадочного материала лесных растений (саженцев, сеянцев); 8) строительство и эксплуатация гидротехнических сооружений; 9) эксплуатация линейных объектов; 10) осуществление религиозной деятельности	Самарская обл., г. Тольятти, Тольяттинское участковое лесничество Тольяттинского лесничества, часть квартала №81, выделы 1,2,4,5,9,10,11,12,13,14,15,16,17,18,19,21,22,23,24,25,26,27,28,29, части выделов 6,7,8, часть квартала №85, выделы 1,2,3,4,7,9,10,12,13,14 части выделов 5,6,8,11, часть квартала №86, выделы 1,2,3,4,5,6,7,8,9,10,11,12,13,14,15,16,18,19,20,21,22,23,25,27,28,29, части выделов 17,24,26	1) заготовка древесины; 2) заготовка и сбор недревесных лесных ресурсов; 3) заготовка шишковых лесных ресурсов и сбор лекарственных растений; 4) осуществление научно-исследовательской деятельности, образовательной деятельности; 5) осуществление рекреационной деятельности; 6) выращивание лесных плодовых, ягодных, декоративных растений, лекарственных растений; 7) выращивание посадочного материала лесных растений (саженцев, сеянцев); 8) строительство и эксплуатация гидротехнических сооружений; 9) эксплуатация линейных объектов; 10) осуществление религиозной деятельности	Формирование границ возможно после разработки проектной документации лесного участка согласно Приказа Минприроды России от 03.02.2017 №84 "Об утверждении Требований к составу и к содержанию проектной документации лесного участка, порядка ее подготовки"
9	63:09:0202051:1065 (исходная площадь 3У 726 564 кв.м.)	715 886 (после изм.)						

- УСЛОВНЫЕ ОБОЗНАЧЕНИЯ**
- Границы территории, в отношении которой осуществляется подготовка проекта планировки и межевания территории
  - Граница планируемого элемента планировочной структуры (территория предназначенная для размещения линейного объекта)
  - Границы существующих элементов планировочной структуры (границы районов)
  - Красные линии, утверждаемые в составе проекта планировки территории
  - Условные номера образуемых земельных участков
  - Границы образуемых частей из земельных участков учтенных в ЕГРН
  - Границы образуемых земельных участков из состава земель неразграниченной государственной собственности
  - Границы земельных участков подлежащих образованию на период строительства после изменения границ земельных участков Тольяттинского лесничества
  - Границы образуемых земельных участков на период эксплуатации из земель неразграниченной государственной собственности
  - Земельные участки учтенные в ЕГРН
  - Границы земельных участков Тольяттинского лесничества учтенные в ЕГРН
  - Земельные участки Тольяттинского лесничества после изменения границ
- ПОВОРОТНЫЕ ТОЧКИ**
- 81 - образуемых частей из земельных участков учтенных в ЕГРН
  - 81 - образуемых земельных участков из состава земель неразграниченной государственной собственности
  - 81 - образуемых земельных участков подлежащих образованию на период строительства после изменения границ земельных участков Тольяттинского лесничества
  - 81 - образуемых земельных участков на период эксплуатации из земель неразграниченной государственной собственности
  - 81 - образуемых земельных участков Тольяттинского лесничества после изменения границ



ПРОЕКТ ВЫПОЛНЕН НА ОСНОВЕ ПРОЕКТА ПЛАНИРОВКИ ТЕРРИТОРИИ ВЫПОЛНЕННОГО ООО "РМГПРОЕКТ" В 2018 г.

ПМТ				Стадия		
Изм.	Кол.уч.	Лист	№ док.	Подп.	Дата	Лист
Разработал	Кривый В.В.	1		09.2018		1
Проверил	Казакова	1		09.2018		12

Утверждаемая часть

ООО "РМГпроект"

ЦЕРТЕЖ МЕЖЕВАНИЯ ТЕРРИТОРИИ М 1:500

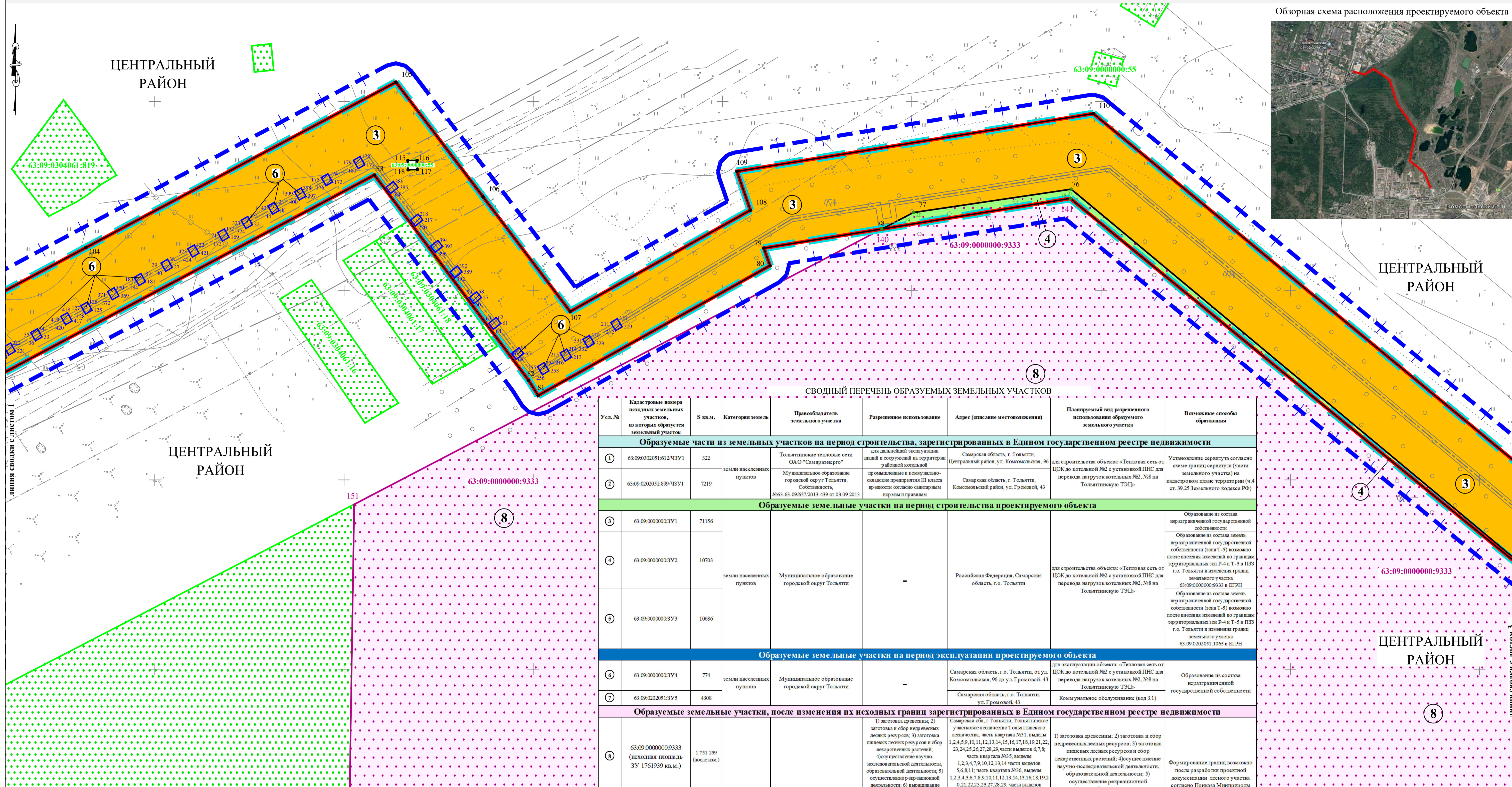
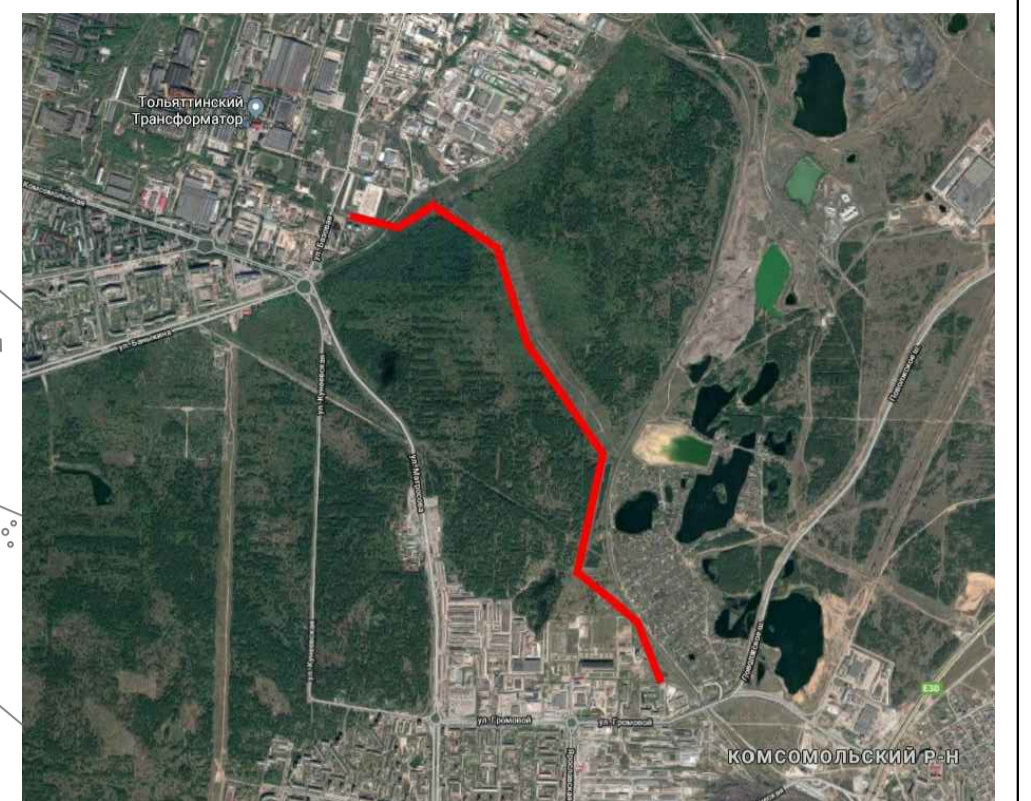
**Примечания**

- Линии отсути от красных линий в целях определения мест допустимого размещения зданий, строений, сооружений отсутствуют.
- Красные линии установлены и отображены согласно Приказа Министерства строительства и жилищно-коммунального хозяйства Российской Федерации от 25.04.2017 №742/п.
- Виды элементов планировочной структуры определены согласно Приказа Министерства строительства и жилищно-коммунального хозяйства Российской Федерации от 25.04.2017 №738/п.

**ПРОЕКТ МЕЖЕВАНИЯ ТЕРРИТОРИИ ДЛЯ ЛИНЕЙНОГО ОБЪЕКТА:  
«ТЕПЛОВАЯ СЕТЬ ОТ ЦОК ДО КОТЕЛЬНОЙ №2 С УСТАНОВКОЙ ПНС ДЛЯ ПЕРЕВОДА НАГРУЗОК КОТЕЛЬНЫХ №2, №8 НА ТОЛЬЯТТИНСКУЮ ТЭЦ»**

**Утверждаемый чертеж проекта межевания территории**

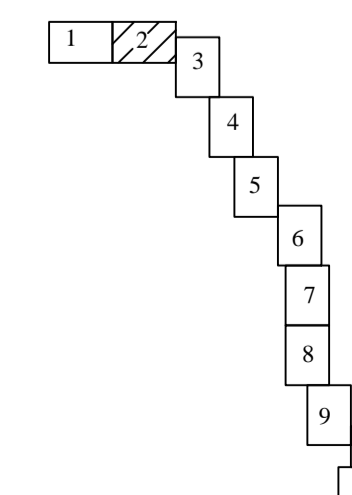
Обзорная схема расположения проектируемого объекта



**СВОДНЫЙ ПЕРЕЧЕНЬ ОБРАЗУЕМЫХ ЗЕМЕЛЬНЫХ УЧАСТКОВ**

Усл. №	Кадастровые номера исходных земельных участков, из которых образуется земельный участок	S кв.м.	Категория земель	Правообладатель земельного участка	Разрешенное использование	Адрес (описание местоположения)	Планируемый вид разрешенного использования образуемого земельного участка	Возможные способы образования
<b>Образуются части из земельных участков на период строительства, зарегистрированных в Едином государственном реестре недвижимости</b>								
1	63:09:0302051:612/ЧЗУ1	322	земли населенных пунктов	Тольяттинские тепловые сети ОАО "Самараэнерго"	для дальнейшей эксплуатации зданий и сооружений на территории районной котельной	Самарская область, г. Тольятти, Центральный район, ул. Комсомольская, 96	для строительства объекта: «Тепловая сеть от ЦОК до котельной №2 с установкой ПНС для перевода нагрузок котельных №2, №8 на Тольяттинскую ТЭЦ»	Успешное сервитута согласно схеме границ сервитута (часть земельного участка) на кадастровом плане территории (ч.4 ст. 39.25 Земельного кодекса РФ)
2	63:09:0202051:899/ЧЗУ1	7219	земли населенных пунктов	Муниципальное образование городской округ Тольятти. Собственность, №63-63-09/657/2013-439 от 03.09.2013	промышленные и в том числе складские предприятия III класса в соответствии с санитарными нормами и правилами	Самарская область, г. Тольятти, Комсомольский район, ул. Громова, 43	для строительства объекта: «Тепловая сеть от ЦОК до котельной №2 с установкой ПНС для перевода нагрузок котельных №2, №8 на Тольяттинскую ТЭЦ»	Образование из состава неразграниченной государственной собственности
<b>Образуются земельные участки на период строительства проектируемого объекта</b>								
3	63:09:0000000:3У1	71156	земли населенных пунктов	Муниципальное образование городской округ Тольятти		Российская Федерация, Самарская область, г.о. Тольятти	для строительства объекта: «Тепловая сеть от ЦОК до котельной №2 с установкой ПНС для перевода нагрузок котельных №2, №8 на Тольяттинскую ТЭЦ»	Образование из состава неразграниченной государственной собственности
4	63:09:0000000:3У2	10703						Образование из состава земель неразграниченной государственной собственности (зона Т-5) возможно после внесения изменений по границам территориальных зон Р-4 и Т-5 в ПЗЗ г.о. Тольятти и изменения границ земельного участка 63:09:0000000:9333 в ЕГРН
5	63:09:0000000:3У3	10686						Образование из состава земель неразграниченной государственной собственности (зона Т-5) возможно после внесения изменений по границам территориальных зон Р-4 и Т-5 в ПЗЗ г.о. Тольятти и изменения границ земельного участка 63:09:0202051:1065 в ЕГРН
<b>Образуются земельные участки на период эксплуатации проектируемого объекта</b>								
6	63:09:0000000:3У4	774	земли населенных пунктов	Муниципальное образование городской округ Тольятти		Самарская область, г.о. Тольятти, от ул. Комсомольская, 96 до ул. Громова, 43	для эксплуатации объекта: «Тепловая сеть от ЦОК до котельной №2 с установкой ПНС для перевода нагрузок котельных №2, №8 на Тольяттинскую ТЭЦ»	Образование из состава неразграниченной государственной собственности
7	63:09:0202051:3У5	4308	земли населенных пунктов	Муниципальное образование городской округ Тольятти		Самарская область, г.о. Тольятти, ул. Громова, 43	Коммунальное обслуживание (код 3.1)	Образование из состава государственной собственности
<b>Образуются земельные участки, после изменения их исходных границ зарегистрированных в Едином государственном реестре недвижимости</b>								
8	63:09:0000000:9333 (исходная площадь ЗУ 1761939 кв.м.)	1 751 259 (после изм.)	земли населенных пунктов	Данные отсутствуют	1) заготовка древесины; 2) заготовка и сбор недревесных лесных ресурсов; 3) заготовка лиственных лесных ресурсов и сбор лекарственных растений; 4) осуществление научно-исследовательской деятельности, образовательной деятельности; 5) осуществление рекреационной деятельности; 6) выращивание лесных плодовых, ягодных, декоративных растений, лекарственных растений; 7) выращивание лекарственных растений; 8) осуществление рекреационной деятельности; 9) осуществление религиозной деятельности	Самарская обл., г. Тольятти, Тольяттинское учасковое лесничество Тольяттинского лесничества, часть квартала №31, выделов 1,2,4,5,9,10,11,12,13,14,15,16,17,18,19,21,22,23,24,25,26,27,28,29, части выделов 6,7,8, часть квартала №35, выделов 1,2,3,4,7,9,10,12,13,14 части выделов 5,6,8,11; часть квартала №36, выделов 1,2,3,4,5,6,7,8,9,10,11,12,13,14,15,16,18,19,20,21,22,23,25,27,28,29, части выделов 17,24,26	1) заготовка древесины; 2) заготовка и сбор недревесных лесных ресурсов; 3) заготовка лиственных лесных ресурсов и сбор лекарственных растений; 4) осуществление научно-исследовательской деятельности, образовательной деятельности; 5) осуществление рекреационной деятельности; 6) выращивание лесных плодовых, ягодных, декоративных растений, лекарственных растений; 7) выращивание лекарственных растений; 8) осуществление рекреационной деятельности; 9) осуществление религиозной деятельности	Формирование границ возможно после разработки проектной документации, лесного участка согласно Приказу Минприроды России от 03.02.2017 №54 "Об утверждении Требований к составу и к содержанию проектной документации лесного участка, порядка ее подготовки"
9	63:09:0202051:1065 (исходная площадь ЗУ 726 564 кв.м.)	715 886 (после изм.)	земли населенных пунктов	Данные отсутствуют	1) заготовка древесины; 2) заготовка и сбор недревесных лесных ресурсов; 3) заготовка лиственных лесных ресурсов и сбор лекарственных растений; 4) осуществление научно-исследовательской деятельности, образовательной деятельности; 5) осуществление рекреационной деятельности; 6) выращивание лесных плодовых, ягодных, декоративных растений, лекарственных растений; 7) выращивание лекарственных растений; 8) осуществление рекреационной деятельности; 9) осуществление религиозной деятельности	Российская Федерация, Тольяттинское учасковое лесничество Тольяттинского лесничества городского округа Тольятти Самарской области, часть квартала №44, выделов 1,2,3,4,6,7,8,9,10,12,14,16,18,19,20,21,23,24,25,26,27,29,33,34,35,36,37,38,39,40,41,43,45,46,47,48, части выделов 5,11,13,15,17,22,28,30,31,32,42,44	1) заготовка древесины; 2) заготовка и сбор недревесных лесных ресурсов; 3) заготовка лиственных лесных ресурсов и сбор лекарственных растений; 4) осуществление научно-исследовательской деятельности, образовательной деятельности; 5) осуществление рекреационной деятельности; 6) выращивание лесных плодовых, ягодных, декоративных растений, лекарственных растений; 7) выращивание лекарственных растений; 8) осуществление рекреационной деятельности; 9) осуществление религиозной деятельности	Формирование границ возможно после разработки проектной документации, лесного участка согласно Приказу Минприроды России от 03.02.2017 №54 "Об утверждении Требований к составу и к содержанию проектной документации лесного участка, порядка ее подготовки"

Схема расположения листов



**Примечания**  
1. Линии отступа от красных линий в целях определения мест допустимого размещения зданий, строений, сооружений отсутствуют.  
2. Красные линии установлены и отобраны согласно Приказа Министерства строительства и жилищно-коммунального хозяйства Российской Федерации от 25.04.2017 №742/п.  
3. Виды элементов планировочной структуры определены согласно Приказа Министерства строительства и жилищно-коммунального хозяйства Российской Федерации от 25.04.2017 №738/п.

ПРОЕКТ ВЫПОЛНЕН НА ОСНОВЕ ПРОЕКТА ПЛАНИРОВКИ ТЕРРИТОРИИ ВЫПОЛНЕННОГО ООО "РМГПРОЕКТ" В 2018 Г.			
ПМТ			
«Тепловая сеть от ЦОК до котельной №2 с установкой ПНС для перевода нагрузок котельных №2, №8 на Тольяттинскую ТЭЦ»			
Изм.	Кол.уч.	Лист N док.	Подп.
Разработал	Кривый В.В.	09.2018	
Проверил	Казакова	09.2018	
Утверждаемая часть			Стадия
ЧЕРТЕЖ МЕЖЕВАНИЯ ТЕРРИТОРИИ М 1:500			Лист
ООО "РМГпроект"			Листов
			2
			12

Изм. № ПОДП. ПОДП. И ДАТА ВЗНМ. ПИВ. №

- УСЛОВНЫЕ ОБОЗНАЧЕНИЯ**
- Границы территории, в отношении которой осуществляется подготовка проекта планировки и межевания территории
  - Граница планируемого элемента планировочной структуры (территория предназначенная для размещения линейного объекта)
  - Границы существующих элементов планировочной структуры (границы районов)
  - Красные линии, утверждаемые в составе проекта планировки территории
  - Условные номера образуемых земельных участков
  - Границы образуемых частей из земельных участков учтенных в ЕГРН
  - Границы образуемых земельных участков из состава земель неразграниченной государственной собственности
  - Границы земельных участков подлежащих образованию на период строительства после изменения границ земельных участков Тольяттинского лесничества
  - Границы образуемых земельных участков на период эксплуатации из земель неразграниченной государственной собственности
  - Земельные участки учтенные в ЕГРН
  - Границы земельных участков Тольяттинского лесничества учтенные в ЕГРН
  - Земельные участки Тольяттинского лесничества после изменения границ
- ПОВОРОТНЫЕ ТОЧКИ**
- 81 - образуемых частей из земельных участков учтенных в ЕГРН
  - 81 - образуемых земельных участков из состава земель неразграниченной государственной собственности
  - 81 - образуемых земельных участков подлежащих образованию на период строительства после изменения границ земельных участков Тольяттинского лесничества
  - 81 - образуемых земельных участков на период эксплуатации из земель неразграниченной государственной собственности
  - 81 - образуемых земельных участков Тольяттинского лесничества после изменения границ

ПРОЕКТ МЕЖЕВАНИЯ ТЕРРИТОРИИ ДЛЯ ЛИНЕЙНОГО ОБЪЕКТА:

«ТЕПЛОВАЯ СЕТЬ ОТ ЦОК ДО КОТЕЛЬНОЙ №2 С УСТАНОВКОЙ ПНС ДЛЯ ПЕРЕВОДА НАГРУЗОК КОТЕЛЬНЫХ №2, №8 НА ТОЛЬЯТТИНСКУЮ ТЭЦ»

Утверждаемый чертеж проекта межевания территории

СВОДНЫЙ ПЕРЕЧЕНЬ ОБРАЗУЕМЫХ ЗЕМЕЛЬНЫХ УЧАСТКОВ

Усл. №	Кадастровые номера исходных земельных участков, из которых образуется земельный участок	S кв.м.	Категория земель	Привладелец земельного участка	Разрешенное использование	Адрес (описание местоположения)	Планируемый вид разрешенного использования образуемого земельного участка	Возможные способы образования
<b>Образующие части из земельных участков на период строительства, зарегистрированных в Едином государственном реестре недвижимости</b>								
1	63:09:0302051:612/ЧЗУ1	322	земли населенных пунктов	Тольяттинские тепловые сети ОАО "Самарэнергет"	для дачной застройки и строительства объектов на территории районой котельной	Самарская область, г. Тольятти, Центральный район, ул. Комсомольская, 96	для строительства объекта: «Тепловая сеть от ЦОК до котельной №2 с установкой ПНС для перевода нагрузок котельных №2, №8 на Тольяттинскую ТЭЦ»	Установление сервитута согласно схеме границ сервитута (части земельного участка) на кадастровом плане территории (ч.4 ст. 39.25 Земельного кодекса РФ)
2	63:09:0202051:899/ЧЗУ1	7219	земли населенных пунктов	Муниципальное образование городского округа Тольятти, Самарская область, №63-63-09/65/2013-439 от 03.09.2013	промышленные и коммунально-складские предприятия III класса в соответствии с требованиями нормативов и стандартов	Самарская область, г. Тольятти, Комсомольский район, ул. Громова, 43		
<b>Образующие земельные участки на период строительства проектируемого объекта</b>								
3	63:09:0000000:3V1	71156	земли населенных пунктов	Муниципальное образование городского округа Тольятти		Российская Федерация, Самарская область, г.о. Тольятти	для строительства объекта: «Тепловая сеть от ЦОК до котельной №2 с установкой ПНС для перевода нагрузок котельных №2, №8 на Тольяттинскую ТЭЦ»	Образование из состава территории государственной собственности
4	63:09:0000000:3V2	10703						
5	63:09:0000000:3V3	10686						
<b>Образующие земельные участки на период эксплуатации проектируемого объекта</b>								
6	63:09:0000000:3V4	774	земли населенных пунктов	Муниципальное образование городского округа Тольятти		Самарская область, г.о. Тольятти, от ул. Комсомольская, 96 до ул. Громова, 43	для эксплуатации объекта: «Тепловая сеть от ЦОК до котельной №2 с установкой ПНС для перевода нагрузок котельных №2, №8 на Тольяттинскую ТЭЦ»	Образование из состава территории государственной собственности
7	63:09:0202051:3V5	4308						
<b>Образующие земельные участки, после изменения их исходных границ зарегистрированных в Едином государственном реестре недвижимости</b>								
8	63:09:0000000:9333 (исходная площадь ЗУ 1761939 кв.м.)	1 751 249 (после нм)	земли населенных пунктов	Данные отсутствуют	1) заготовка древесины; 2) заготовка и сбор древесных лесных ресурсов; 3) заготовка пищевых лесных ресурсов и сбор лекарственных растений; 4) осуществление научно-исследовательской деятельности, образовательной деятельности; 5) осуществление рекреационной деятельности; 6) выращивание лесных посадочного материала, декоративных растений, лекарственных растений; 7) выращивание посадочного материала лесных растений (саженцев, сеянцев); 8) строительство и эксплуатацию линейных объектов; 9) осуществление религиозной деятельности	Самарская обл., г. Тольятти, Тольяттинское лесничество, часть квартала №81, выделы 1,2,3,4,5,9,10,11,12,13,14,15,16,17,18,19,21,22,23,24,25,26,27,28,29, части выделов 6,7,8; часть квартала №35, выделы 1,2,3,4,7,9,10,12,13,14, части выделов 5,6,8,11; часть квартала №36, выделы 1,2,3,4,5,6,7,8,9,10,11,12,13,14,15,16,18,19,20,21,22,23,25,27,28,29, части выделов 17,24,26	3) заготовка древесины; 4) заготовка и сбор древесных лесных ресурсов и сбор лекарственных растений; 5) осуществление научно-исследовательской деятельности, образовательной деятельности; 6) осуществление рекреационной деятельности; 7) выращивание лесных посадочного материала, декоративных растений, лекарственных растений; 8) строительство и эксплуатацию линейных объектов; 9) осуществление религиозной деятельности	Формирование границ возможно после разработки проектной документации лесного участка согласно Приказу Минприроды России от 03.02.2017 №54 "Об утверждении Требований к составу и содержанию проектной документации лесного участка, порядка ее подготовки"
9	63:09:0202051:1065 (исходная площадь ЗУ 726 564 кв.м.)	715 886 (после нм)						

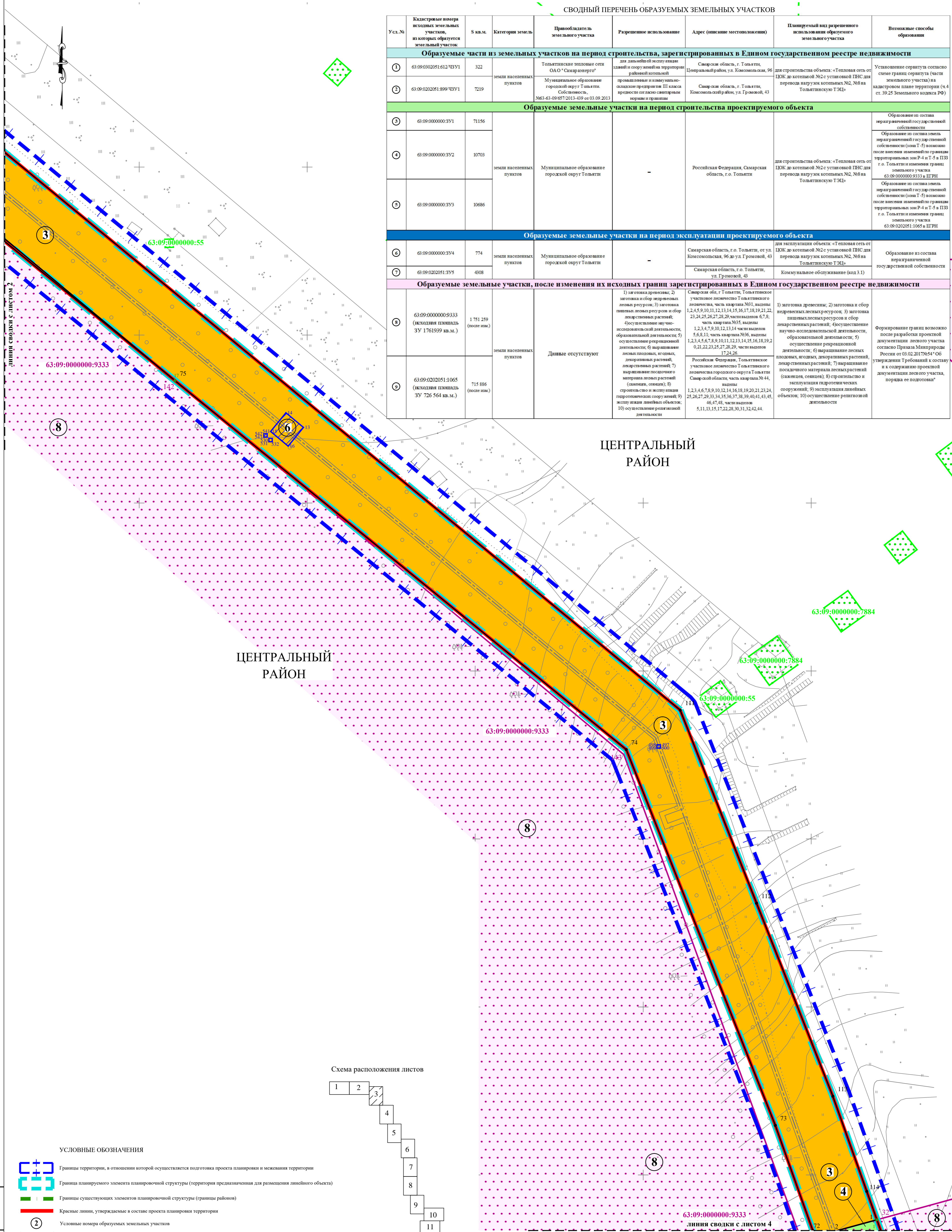
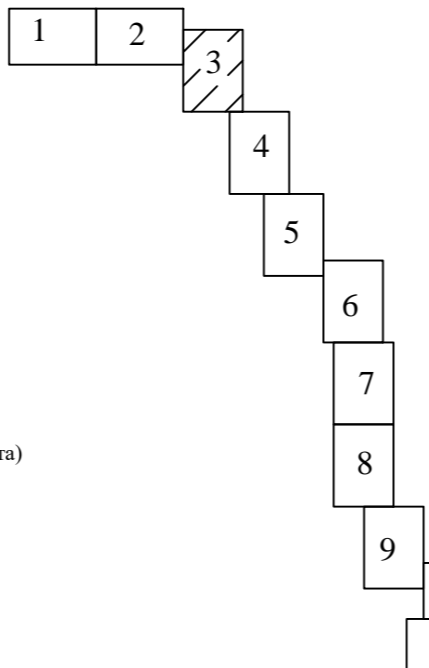


Схема расположения листов



УСЛОВНЫЕ ОБОЗНАЧЕНИЯ

- Границы территории, в отношении которой осуществляется подготовка проекта планировки и межевания территории
- Границы планируемого элемента планировочной структуры (территория предназначена для размещения линейного объекта)
- Границы существующих элементов планировочной структуры (границы районов)
- Красные линии, утверждаемые в составе проекта планировки территории
- Условные номера образуемых земельных участков
- Границы образуемых частей из земельных участков учтенных в ЕГРН
- Границы образуемых земельных участков из состава земель неразграниченной государственной собственности
- Границы земельных участков подлежащих образованию на период строительства после изменения границ земельных участков Тольяттинского лесничества
- Границы образуемых земельных участков на период эксплуатации из земель неразграниченной государственной собственности
- Земельные участки учтенные в ЕГРН
- Границы земельных участков Тольяттинского лесничества учтенные в ЕГРН
- Земельные участки Тольяттинского лесничества после изменения границ

ПОВОРОТНЫЕ ТОЧКИ

- 81 - образуемых частей из земельных участков учтенных в ЕГРН
- 81 - образуемых земельных участков из состава земель неразграниченной государственной собственности
- 81 - образуемых земельных участков подлежащих образованию на период строительства после изменения границ земельных участков Тольяттинского лесничества
- 81 - образуемых земельных участков на период эксплуатации из земель неразграниченной государственной собственности
- 81 - образуемых земельных участков Тольяттинского лесничества после изменения границ

ПРОЕКТ ВЫПОЛНЕН НА ОСНОВЕ ПРОЕКТА ПЛАНИРОВКИ ТЕРРИТОРИИ ВЫПОЛНЕННОГО ООО "РМГПРОЕКТ" В 2018 г.					ПМТ		
«Тепловая сеть от ЦОК до котельной №2 с установкой ПНС для перевода нагрузок котельных №2, №8 на Тольяттинскую ТЭЦ»					Утверждаемая часть		
Изм.	Кол.уч.	Лист	№ док.	Подп.	Дата	Страница	Лист
		3		Крылов В.В.	09.08.2018	ПМТ	3
				Казачкова	06.2018		11
ЧЕРТЕЖ МЕЖЕВАНИЯ ТЕРРИТОРИИ М 1:500					ООО "РМГПРОЕКТ"		

Итв. № пол. / Полн. и дата / Взам. итв. №

**ПРОЕКТ МЕЖЕВАНИЯ ТЕРРИТОРИИ ДЛЯ ЛИНЕЙНОГО ОБЪЕКТА:  
«ТЕПЛОВАЯ СЕТЬ ОТ ЦОК ДО КОТЕЛЬНОЙ №2 С УСТАНОВКОЙ ПНС ДЛЯ ПЕРЕВОДА НАГРУЗОК КОТЕЛЬНЫХ №2, №8 НА ТОЛЬЯТТИНСКУЮ ТЭЦ»  
Утверждаемый чертеж проекта межевания территории**

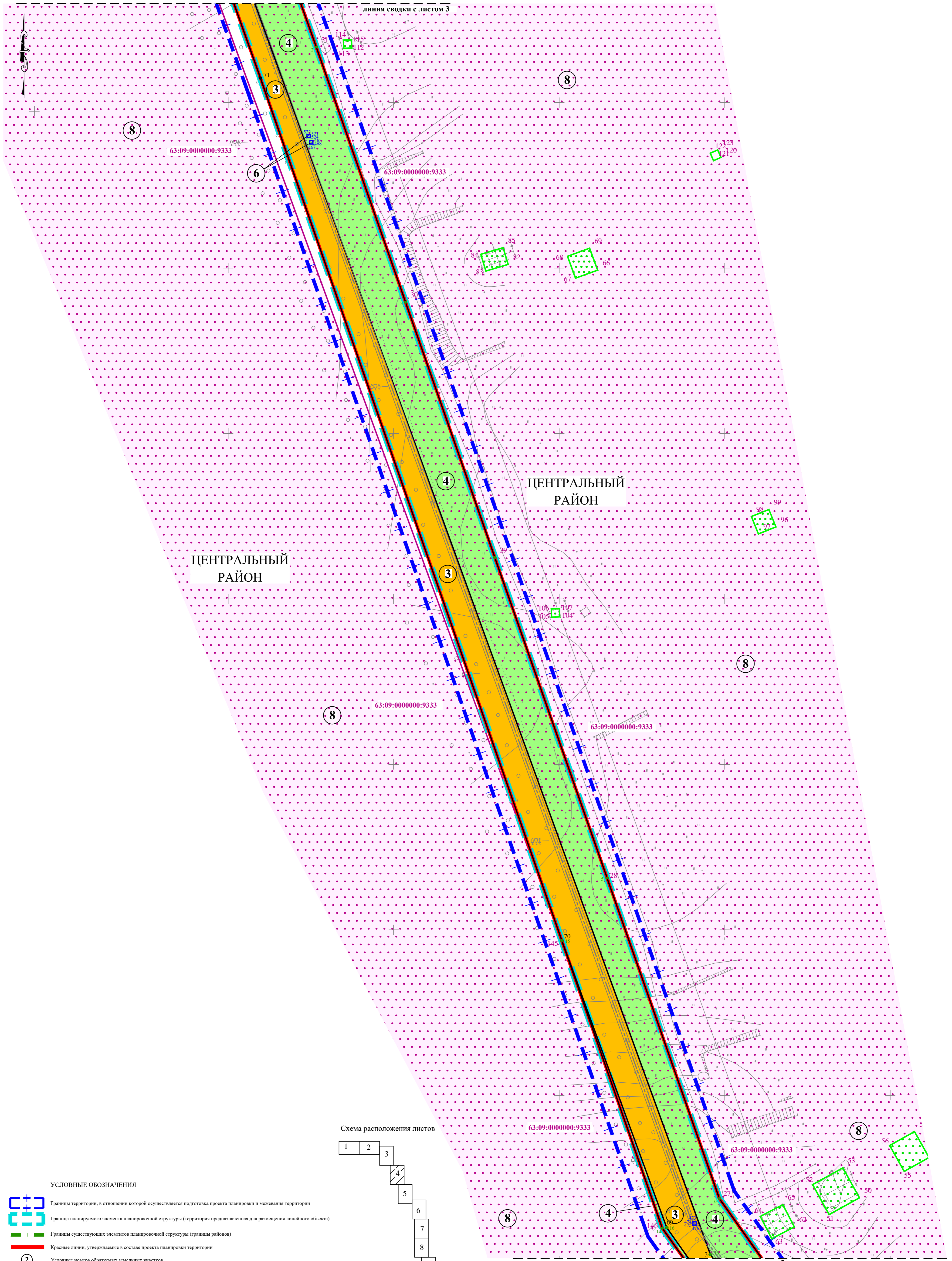
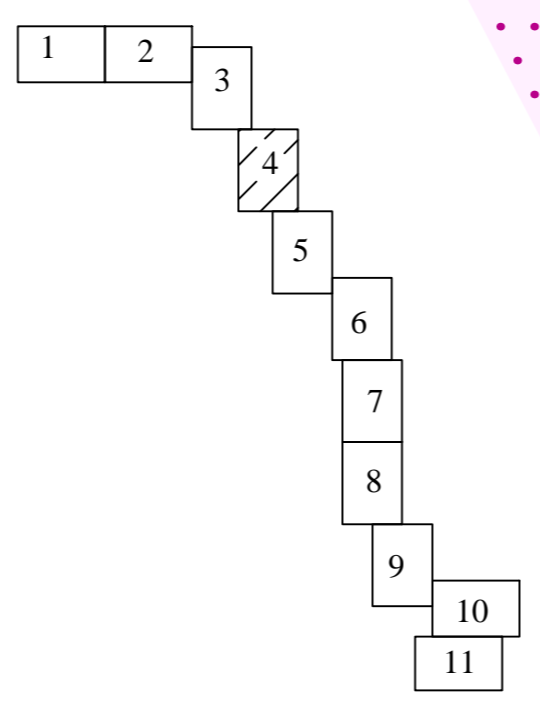


Схема расположения листов



**УСЛОВНЫЕ ОБОЗНАЧЕНИЯ**

- Границы территории, в отношении которой осуществляется подготовка проекта планировки и межевания территории
- Граница планируемого элемента планировочной структуры (территория предназначена для размещения линейного объекта)
- Границы существующих элементов планировочной структуры (границы районов)
- Красные линии, утверждаемые в составе проекта планировки территории
- Условные номера образуемых земельных участков
- Границы образуемых частей из земельных участков учтенных в ЕГРН
- Границы образуемых земельных участков из состава земель неразграниченной государственной собственности
- Границы земельных участков подлесах образованию на период строительства после изменения границ земельных участков Тольяттинского лесничества
- Границы образуемых земельных участков на период эксплуатации из земель неразграниченной государственной собственности
- Земельные участки учтенные в ЕГРН
- Границы земельных участков Тольяттинского лесничества учтенные в ЕГРН
- Земельные участки Тольяттинского лесничества после изменения границ

**ПОВОРОТНЫЕ ТОЧКИ**

- 81 - образуемых частей из земельных участков учтенных в ЕГРН
- 81 - образуемых земельных участков из состава земель неразграниченной государственной собственности
- 81 - образуемых земельных участков подлесах образованию на период строительства после изменения границ земельных участков Тольяттинского лесничества
- 81 - образуемых земельных участков на период эксплуатации из земель неразграниченной государственной собственности
- 81 - образуемых земельных участков Тольяттинского лесничества после изменения границ

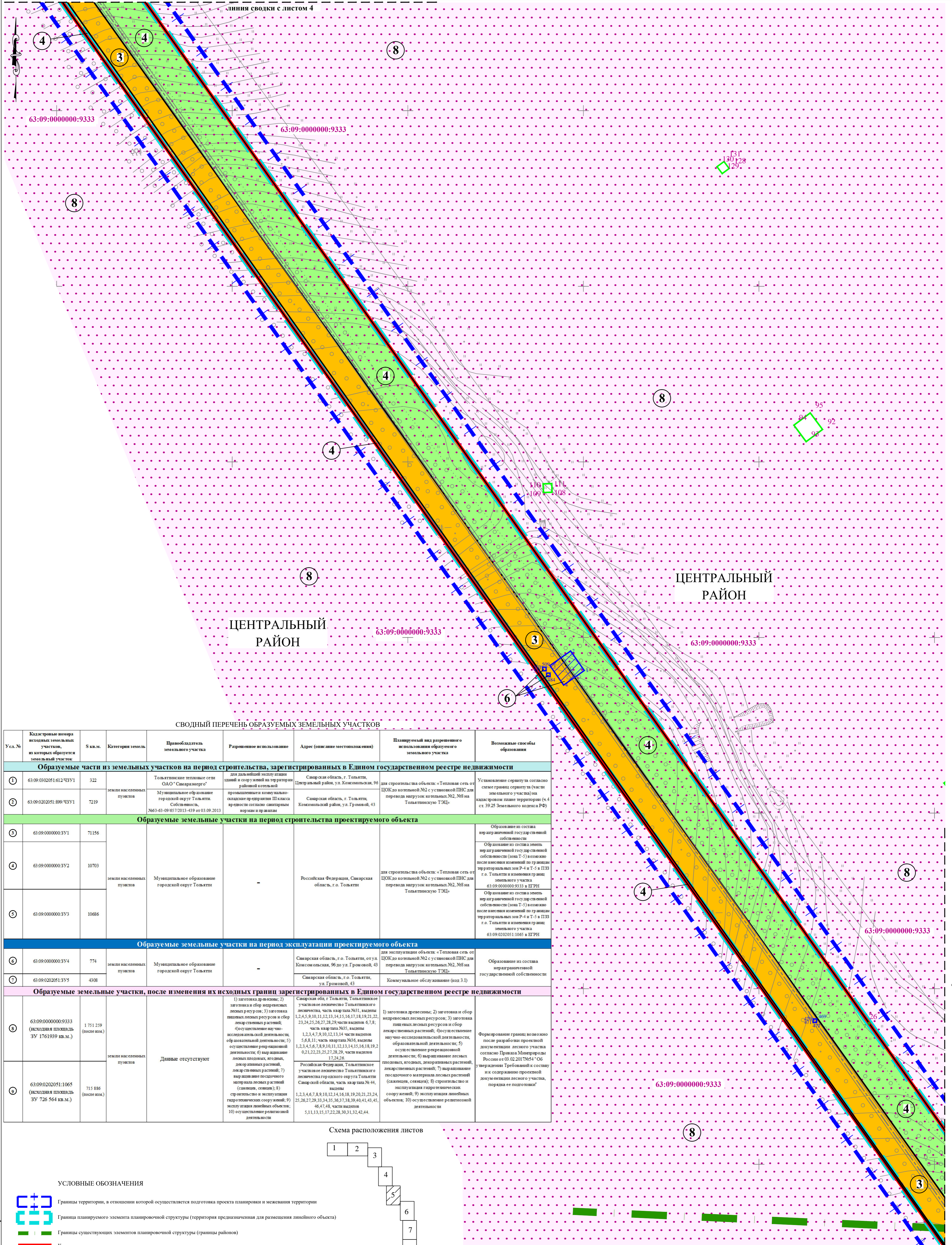
**Примечания**  
 1. Линии отступов от красных линий в целях определения мест допустимого размещения зданий, строений, сооружений отсутствуют.  
 2. Красные линии установлены и отображены согласно Приказа министерства строительства и жилищно-коммунального хозяйства Российской Федерации от 25.04.2017 №742/пр.  
 3. Выдел элементов планировочной структуры определен согласно Приказа министерства строительства и жилищно-коммунального хозяйства Российской Федерации от 25.04.2017 №738/пр.

ПРОЕКТ ВЫПОЛНЕН НА ОСНОВЕ ПРОЕКТА ПЛАНИРОВКИ ТЕРРИТОРИИ ВЫПОЛНЕННОГО ООО "РМГПРОЕКТ" В 2018 г.				
<b>ПМТ</b>				
<b>«Тепловая сеть от ЦОК до котельной №2 с установкой ПНС для перевода нагрузок котельных №2, №8 на Тольяттинскую ТЭЦ»</b>				
Изм.	Кол.уч.	Лист	№ док.	Подп.
Разработал	Крывьев В.В.	4	09.2018	Проверил
Проверил	Казакова	4	06.2018	Утверждаемая часть
СТАДИЯ				
Лист				
Листов				
ПМТ 4 12				
ЧЕРТЕЖ МЕЖЕВАНИЯ ТЕРРИТОРИИ М 1:500				
ООО "РМГпроект"				

Итв. № подл. Подп. и дата Фам. итв. №

**ПРОЕКТ МЕЖЕВАНИЯ ТЕРРИТОРИИ ДЛЯ ЛИНЕЙНОГО ОБЪЕКТА:  
«ТЕПЛОВАЯ СЕТЬ ОТ ЦОК ДО КОТЕЛЬНОЙ №2 С УСТАНОВКОЙ ПНС ДЛЯ ПЕРЕВОДА НАГРУЗОК КОТЕЛЬНЫХ №2, №8 НА ТОЛЬЯТТИНСКУЮ ТЭЦ»**

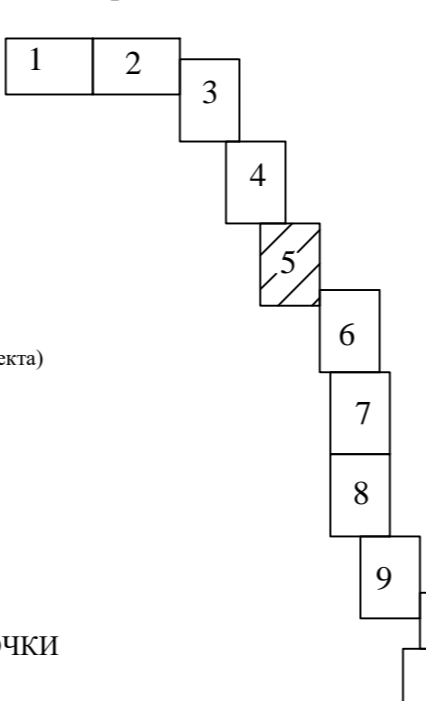
**Утверждаемый чертеж проекта межевания территории**



**СВОДНЫЙ ПЕРЕЧЕНЬ ОБРАЗУЕМЫХ ЗЕМЕЛЬНЫХ УЧАСТКОВ**

Усл. №	Кадастровый номер исходных земельных участков, из которых образуется земельный участок	С кв.м.	Категория земель	Привладелец земельного участка	Разрешенное использование	Адрес (описание местоположения)	Планируемый вид разрешенного использования образуемого земельного участка	Возможные способы образования
<b>Образуются части из земельных участков на период строительства, зарегистрированных в Едином государственном реестре недвижимости</b>								
1	63:09:000000:1612/ЧЗУ1	322	земли населенных пунктов	Тольяттинские тепловые сети ОАО «Самараэнерго»	для дальнейшего использования зданий и сооружений на территории районной котельной	Самарская область, г. Тольятти, Центральный район, ул. Кожановская, 96	для строительства объекта: «Тепловая сеть от ЦОК до котельной №2 с установкой ПНС для перевода нагрузок котельных №2, №8 на Тольяттинскую ТЭЦ»	Установление сервитута согласно схеме границ сервитута (часть земельного участка) на кадастровом плане территории (ч.4 ст. 39.25 Земельного кодекса РФ)
2	63:09:0202051:899/ЧЗУ1	7219	земли населенных пунктов	Муниципальное образование городского округа Тольятти. Собственность, №63-09-0572013-439 от 03.09.2013	промышленные и коммунально-складские территории III класса в соответствии с генеральным планом и правилами	Самарская область, г. Тольятти, Кожановский район, ул. Громова, 43	для строительства объекта: «Тепловая сеть от ЦОК до котельной №2 с установкой ПНС для перевода нагрузок котельных №2, №8 на Тольяттинскую ТЭЦ»	Образование из состава земель неразграниченной государственной собственности
<b>Образуются земельные участки на период строительства проектируемого объекта</b>								
3	63:09:000000:33/1	71156	земли населенных пунктов	Муниципальное образование городского округа Тольятти	-	Российская Федерация, Самарская область, г.о. Тольятти	для строительства объекта: «Тепловая сеть от ЦОК до котельной №2 с установкой ПНС для перевода нагрузок котельных №2, №8 на Тольяттинскую ТЭЦ»	Образование из состава земель неразграниченной государственной собственности
4	63:09:000000:33/2	10703						Образование из состава земель неразграниченной государственной собственности (зона Т-5) возможно после внесения изменений по границам территориальных зон Р-4, Т-4, Т-5 в ПЗЗ г.о. Тольятти и изменения границ земельного участка 63:09:000000:9333 в ЕГРН
5	63:09:000000:33/3	10686						Образование из состава земель неразграниченной государственной собственности (зона Т-5) возможно после внесения изменений по границам территориальных зон Р-4, Т-4, Т-5 в ПЗЗ г.о. Тольятти и изменения границ земельного участка 63:09:0202051:1061 в ЕГРН
<b>Образуются земельные участки на период эксплуатации проектируемого объекта</b>								
6	63:09:000000:33/4	774	земли населенных пунктов	Муниципальное образование городского округа Тольятти	-	Самарская область, г.о. Тольятти, от ул. Комсомольская, 96 до ул. Громова, 43	для эксплуатации объекта: «Тепловая сеть от ЦОК до котельной №2 с установкой ПНС для перевода нагрузок котельных №2, №8 на Тольяттинскую ТЭЦ»	Образование из состава неразграниченной государственной собственности
7	63:09:0202051:33/5	4308	земли населенных пунктов	Муниципальное образование городского округа Тольятти	-	Самарская область, г.о. Тольятти, ул. Громова, 43	Коммунальное обслуживание (код 3.1)	Образование из состава неразграниченной государственной собственности
<b>Образуются земельные участки, после изменения их исходных границ зарегистрированных в Едином государственном реестре недвижимости</b>								
8	63:09:000000:9333 (исходная площадь ЗУ 1761939 кв.м.)	1 751 259 (после изм.)	земли населенных пунктов	Данные отсутствуют	1) заготовка древесины; 2) заготовка и сбор недревесных лесных ресурсов; 3) заготовка и сбор лекарственных растений; 4) осуществление научно-исследовательской деятельности; 5) осуществление рекреационной деятельности; 6) выращивание лесных плодовых, ягодных, декоративных растений, лекарственных растений; 7) выращивание лекарственных растений; 8) осуществление и эксплуатация туристических сооружений; 9) эксплуатация линейных объектов; 10) осуществление религиозной деятельности	Самарская обл, г. Тольятти, Тольяттинское учасковое лесничество Тольяттинского лесничества, часть квартала №31, выделы 1,2,4,5,9,10,11,12,13,14,15,16,17,18,19,21,22,23,24,25,26,27,28,29, части выдела 6,7,8; часть квартала №35, выделы 1,2,3,4,7,9,10,12,13,14 части выдела 5,6,8,11; часть квартала №36, выделы 1,2,3,4,5,6,7,8,9,10,11,12,13,14,15,16,18,19,20,21,22,23,25,27,28,29, части выдела 1,2,24,26	1) заготовка древесины; 2) заготовка и сбор недревесных лесных ресурсов; 3) заготовка и сбор лекарственных растений; 4) осуществление научно-исследовательской деятельности; 5) осуществление рекреационной деятельности; 6) выращивание лесных плодовых, ягодных, декоративных растений, лекарственных растений; 7) выращивание лекарственных растений; 8) осуществление и эксплуатация линейных объектов; 9) эксплуатация линейных объектов; 10) осуществление религиозной деятельности	Формирование границ возможно после разработки проектной документации лесного участка согласно Приказа Минприроды России от 03.02.2017 №54/08 и утверждения. Требованиям к составу и содержанию проектной документации лесного участка, порядка ее подготовки»
9	63:09:0202051:1065 (исходная площадь ЗУ 726 564 кв.м.)	715 886 (после изм.)	земли населенных пунктов	Данные отсутствуют	1) заготовка древесины; 2) заготовка и сбор недревесных лесных ресурсов; 3) заготовка и сбор лекарственных растений; 4) осуществление научно-исследовательской деятельности; 5) осуществление рекреационной деятельности; 6) выращивание лесных плодовых, ягодных, декоративных растений, лекарственных растений; 7) выращивание лекарственных растений; 8) осуществление и эксплуатация линейных объектов; 9) эксплуатация линейных объектов; 10) осуществление религиозной деятельности	Российская Федерация, Тольяттинское учасковое лесничество Тольяттинского лесничества городского округа Тольятти Самарской области, часть квартала №44, выделы 1,2,3,4,6,7,8,9,10,12,14,16,18,19,20,21,23,24,25,26,27,29,33,34,35,36,37,38,39,40,41,43,45,46,47,48, части выдела 5,11,13,15,17,22,28,30,31,32,42,44.	1) заготовка древесины; 2) заготовка и сбор недревесных лесных ресурсов; 3) заготовка и сбор лекарственных растений; 4) осуществление научно-исследовательской деятельности; 5) осуществление рекреационной деятельности; 6) выращивание лесных плодовых, ягодных, декоративных растений, лекарственных растений; 7) выращивание лекарственных растений; 8) осуществление и эксплуатация линейных объектов; 9) эксплуатация линейных объектов; 10) осуществление религиозной деятельности	Формирование границ возможно после разработки проектной документации лесного участка согласно Приказа Минприроды России от 03.02.2017 №54/08 и утверждения. Требованиям к составу и содержанию проектной документации лесного участка, порядка ее подготовки»

**Схема расположения листов**



**УСЛОВНЫЕ ОБОЗНАЧЕНИЯ**

- Границы территории, в отношении которой осуществляется подготовка проекта планировки и межевания территории
- Граница планируемого элемента планировочной структуры (территория предназначена для размещения линейного объекта)
- Границы существующих элементов планировочной структуры (границы районов)
- Красные линии, утверждаемые в составе проекта планировки территории
- Условные номера образуемых земельных участков
- Границы образуемых частей из земельных участков учтенных в ЕГРН
- Границы образуемых земельных участков из состава земель неразграниченной государственной собственности
- Границы земельных участков подлежащих образованию на период строительства после изменения границ земельных участков Тольяттинского лесничества
- Границы образуемых земельных участков на период эксплуатации из земель неразграниченной государственной собственности
- 63:09:000000:78/4 Земельные участки учтенные в ЕГРН
- 63:09:000000:9333 Границы земельных участков Тольяттинского лесничества учтенные в ЕГРН
- 63:09:000000:9333 Земельные участки Тольяттинского лесничества после изменения границ

**ПОВОРОТНЫЕ ТОЧКИ**

- 81 - Образуются части из земельных участков учтенных в ЕГРН
- 81 - Образуются земельных участков из состава земель неразграниченной государственной собственности
- 81 - Образуются земельных участков подлежащих образованию на период строительства после изменения границ земельных участков Тольяттинского лесничества
- 81 - Образуются земельных участков на период эксплуатации из земель неразграниченной государственной собственности
- 81 - Образуются земельных участков Тольяттинского лесничества после изменения границ

ПРОЕКТ ВЫПОЛНЕН НА ОСНОВЕ ПРОЕКТА ПЛАНИРОВКИ ТЕРРИТОРИИ ВЫПОЛНЕННОГО ООО «РМГПРОЕКТ» В 2018 г.				
<b>ПМТ</b>				
«Тепловая сеть от ЦОК до котельной №2 с установкой ПНС для перевода нагрузок котельных №2, №8 на Тольяттинскую ТЭЦ»				
Изм.	Кол.уч.	Лист	№ док.	Подп.
Разработал	Крывьев В.В.	5	09.2018	09.2018
Проверил	Казачкова	5	06.2018	06.2018
Утверждаемая часть				
ЦЕРТЕЖ МЕЖЕВАНИЯ ТЕРРИТОРИИ М 1:500				
ООО "РМГПроект"				

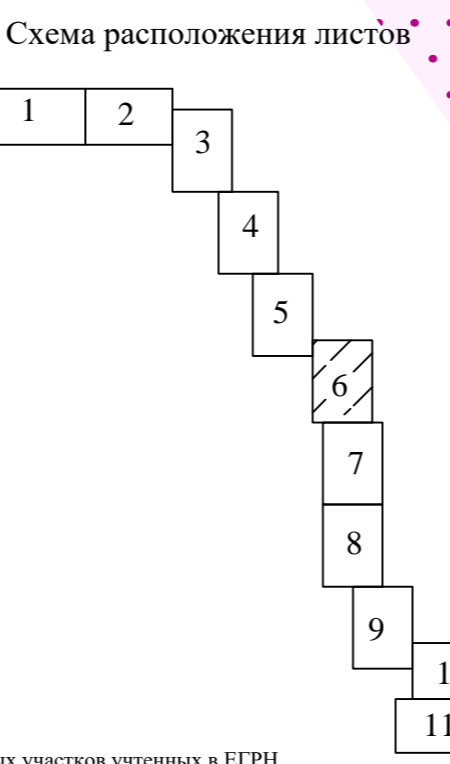
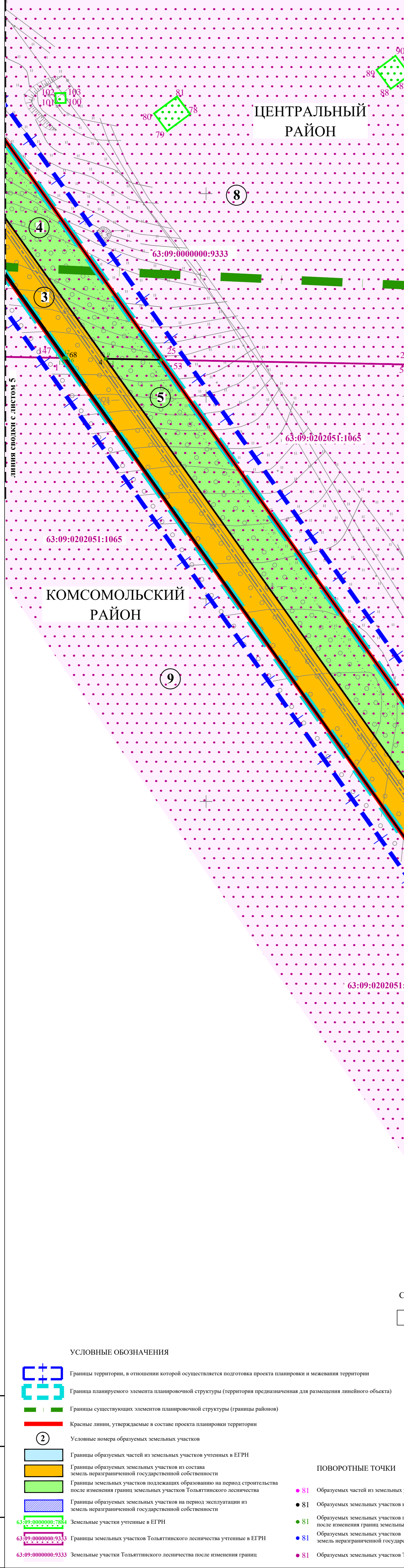
Итв. № по дт. Пошт. и дата. Форм. итв. №



**ПРОЕКТ МЕЖЕВАНИЯ ТЕРРИТОРИИ ДЛЯ ЛИНЕЙНОГО ОБЪЕКТА:  
«ТЕПЛОВАЯ СЕТЬ ОТ ЦОК ДО КОТЕЛЬНОЙ №2 С УСТАНОВКОЙ ПНС ДЛЯ ПЕРЕВОДА НАГРУЗОК КОТЕЛЬНЫХ №2, №8 НА ТОЛЬЯТТИНСКУЮ ТЭЦ»  
Утверждаемый чертеж проекта межевания территории**

**СВОДНЫЙ ПЕРЕЧЕНЬ ОБРАЗУЕМЫХ ЗЕМЕЛЬНЫХ УЧАСТКОВ**

Усл. №	Кадастровые номера земельных участков, из которых образуется земельный участок	S кв.м.	Категория земель	Преобладающий вид использования земельного участка	Разрешенное использование	Адрес (описание местоположения)	Планируемый вид разрешенного использования образуемого земельного участка	Возможные способы образования
<b>Образуются части из земельных участков на период строительства, зарегистрированных в Едином государственном реестре недвижимости</b>								
1	63:09:0302051:612/ЧЗУ1	322	земли населенных пунктов	Тольяттинские тепловые сети ОАО "Самараэнерго"	для дальнейшей эксплуатации зданий и сооружений на территории районной котельной	Самарская область, г. Тольятти, Центральный район, ул. Комсомольская, 96	для строительства объекта: «Тепловая сеть от ЦОК до котельной №2 с установкой ПНС для перевода нагрузок котельных №2, №8 на Тольяттинскую ТЭЦ»	Установление сервитута согласно схеме границ сервитута (части земельного участка) на кадастровом плане территории (ч.4 ст. 39.25 Земельного кодекса РФ)
2	63:09:0202051:899/ЧЗУ1	7219	земли населенных пунктов	Муниципальное образование городской округ Тольятти. Собственность, №63-63-09/657/2013-439 от 03.09.2013	промышленные и коммунально-складские предприятия III класса в отношении согласно санитарным нормам и правилам	Самарская область, г. Тольятти, Комсомольский район, ул. Громова, 43	для строительства объекта: «Тепловая сеть от ЦОК до котельной №2 с установкой ПНС для перевода нагрузок котельных №2, №8 на Тольяттинскую ТЭЦ»	Образование из состава неразграниченной государственной собственности
<b>Образуются земельные участки на период строительства проектируемого объекта</b>								
3	63:09:0000000:3У1	71156	земли населенных пунктов	Муниципальное образование городской округ Тольятти		Российская Федерация, Самарская область, г.о. Тольятти	для строительства объекта: «Тепловая сеть от ЦОК до котельной №2 с установкой ПНС для перевода нагрузок котельных №2, №8 на Тольяттинскую ТЭЦ»	Образование из состава неразграниченной государственной собственности
4	63:09:0000000:3У2	10703						Образование из состава земель неразграниченной государственной собственности (зона Т-5) возможно после внесения изменений по границам территориальных зон Р-4 и Т-5 в ПЗЗ г.о. Тольятти и изменения границ земельного участка 63:09:0000000:9333 в ЕГРН
5	63:09:0000000:3У3	10686						Образование из состава земель неразграниченной государственной собственности (зона Т-5) возможно после внесения изменений по границам территориальных зон Р-4 и Т-5 в ПЗЗ г.о. Тольятти и изменения границ земельного участка 63:09:0202051:1065 в ЕГРН
<b>Образуются земельные участки на период эксплуатации проектируемого объекта</b>								
6	63:09:0000000:3У4	774	земли населенных пунктов	Муниципальное образование городской округ Тольятти		Самарская область, г.о. Тольятти, от ул. Комсомольская, 96 до ул. Громова, 43	для эксплуатации объекта: «Тепловая сеть от ЦОК до котельной №2 с установкой ПНС для перевода нагрузок котельных №2, №8 на Тольяттинскую ТЭЦ»	Образование из состава неразграниченной государственной собственности
7	63:09:0202051:3У5	4308				Самарская область, г.о. Тольятти, ул. Громова, 43	Коммунальное обслуживание (код 3.1)	
<b>Образуются земельные участки, после изменения их исходных границ зарегистрированных в Едином государственном реестре недвижимости</b>								
8	63:09:0000000:9333 (исходная площадь ЗУ 1761939 кв.м.)	1 751 259 (после изм.)	земли населенных пунктов	Данные отсутствуют	1) заготовка древесины; 2) заготовка и сбор недревесных лесных ресурсов; 3) заготовка пиловочных лесных ресурсов и сбор лекарственных растений; 4) осуществление научно-исследовательской деятельности, образовательной деятельности; 5) осуществление рекреационной деятельности; 6) выращивание лесных питомцев, ягодных, декоративных растений; 7) выращивание посадочного материала лесных растений (саженцев, сеянцев); 8) строительство и эксплуатация гидротехнических сооружений; 9) эксплуатация линейных объектов; 10) осуществление религиозной деятельности	Самарская обл, г. Тольятти, Тольяттинское лесничество Тольяттинского лесничества, часть квартала №81, выделы 1,2,4,5,9,10,11,12,13,14,15,16,17,18,19,21,22,24,25,26,27,28,29, части выделов 6,7,8, часть квартала №35, выделы 1,2,3,4,7,9,10,12,13,14 части выделов 5,6,8,11; часть квартала №36, выделы 1,2,3,4,5,6,7,8,9,10,11,12,13,14,15,16,18,19,20,21,22,23,25,27,28,29, части выделов 17,24,26	1) заготовка древесины; 2) заготовка и сбор недревесных лесных ресурсов; 3) заготовка пиловочных лесных ресурсов и сбор лекарственных растений; 4) осуществление научно-исследовательской деятельности, образовательной деятельности; 5) осуществление рекреационной деятельности; 6) выращивание лесных питомцев, ягодных, декоративных растений; 7) выращивание посадочного материала лесных растений (саженцев, сеянцев); 8) строительство и эксплуатация гидротехнических сооружений; 9) эксплуатация линейных объектов; 10) осуществление религиозной деятельности	Формирование границ возможно после разработки проектной документации лесного участка согласно Приказа Минприроды России от 03.02.2017 №84 "Об утверждении Требований к составу и содержанию проектной документации лесного участка, порядка ее подготовки"
9	63:09:0202051:1065 (исходная площадь ЗУ 726 564 кв.м.)	715 886 (после изм.)				Российская Федерация, Тольяттинское лесничество городского округа Тольятти Самарской области, часть квартала №44, выделы 1,2,3,4,6,7,8,9,10,12,14,16,18,19,20,21,23,24,25,26,27,29,33,34,35,36,37,38,39,40,41,43,45,46,47,48, части выделов 5,11,13,15,17,22,28,30,31,32,42,44		



**УСЛОВНЫЕ ОБОЗНАЧЕНИЯ**

- Границы территории, в отношении которой осуществляется подготовка проекта планировки и межевания территории
- Граница планируемого элемента планировочной структуры (территория предназначена для размещения линейного объекта)
- Границы существующих элементов планировочной структуры (границы районов)
- Красные линии, утверждаемые в составе проекта планировки территории
- Условные номера образуемых земельных участков
- Границы образуемых частей из земельных участков учтенных в ЕГРН
- Границы образуемых земельных участков из состава земель неразграниченной государственной собственности
- Границы земельных участков подлежащих образованию на период строительства после изменения границ земельных участков Тольяттинского лесничества
- Границы образуемых земельных участков на период эксплуатации из земель неразграниченной государственной собственности
- Земельные участки учтенные в ЕГРН
- Границы земельных участков Тольяттинского лесничества учтенные в ЕГРН
- Земельные участки Тольяттинского лесничества после изменения границ

**ПОВОРОТНЫЕ ТОЧКИ**

- 81 - Образуются части из земельных участков учтенных в ЕГРН
- 81 - Образуются земельных участков из состава земель неразграниченной государственной собственности
- 81 - Образуются земельных участков подлежащих образованию на период строительства после изменения границ земельных участков Тольяттинского лесничества
- 81 - Образуются земельных участков на период эксплуатации из земель неразграниченной государственной собственности
- 81 - Образуются земельных участков Тольяттинского лесничества после изменения границ

**Примечания**

1. Линии отступы от красных линий в целях определения мест допустимого размещения зданий, строений, сооружений отсутствуют.
2. Красные линии установлены и отображены согласно Приказа Министерства строительства и жилищно-коммунального хозяйства Российской Федерации от 25.04.2017 №742/пр.
3. Виды элементов планировочной структуры определены согласно Приказа Министерства строительства и жилищно-коммунального хозяйства Российской Федерации от 25.04.2017 №738/пр.

ПРОЕКТ ВЫПОЛНЕН НА ОСНОВЕ ПРОЕКТА ПЛАНИРОВКИ ТЕРРИТОРИИ ВЫПОЛНЕННОГО ООО "РМГПРОЕКТ" В 2018 г.

ПМТ				
«Тепловая сеть от ЦОК до котельной №2 с установкой ПНС для перевода нагрузок котельных №2, №8 на Тольяттинскую ТЭЦ»				
Изм.	Кол.уч.	Лист	№ док.	Подп.
Разработал	Крылов В.В.	6	09.2018	
Проверил	Казакова	6	06.2018	
Утверждаемая часть				
ЧЕРТЕЖ МЕЖЕВАНИЯ ТЕРРИТОРИИ М 1:500				
Стадия	Лист	Листов		
ПМТ	6	12		
ООО "РМГПроект"				

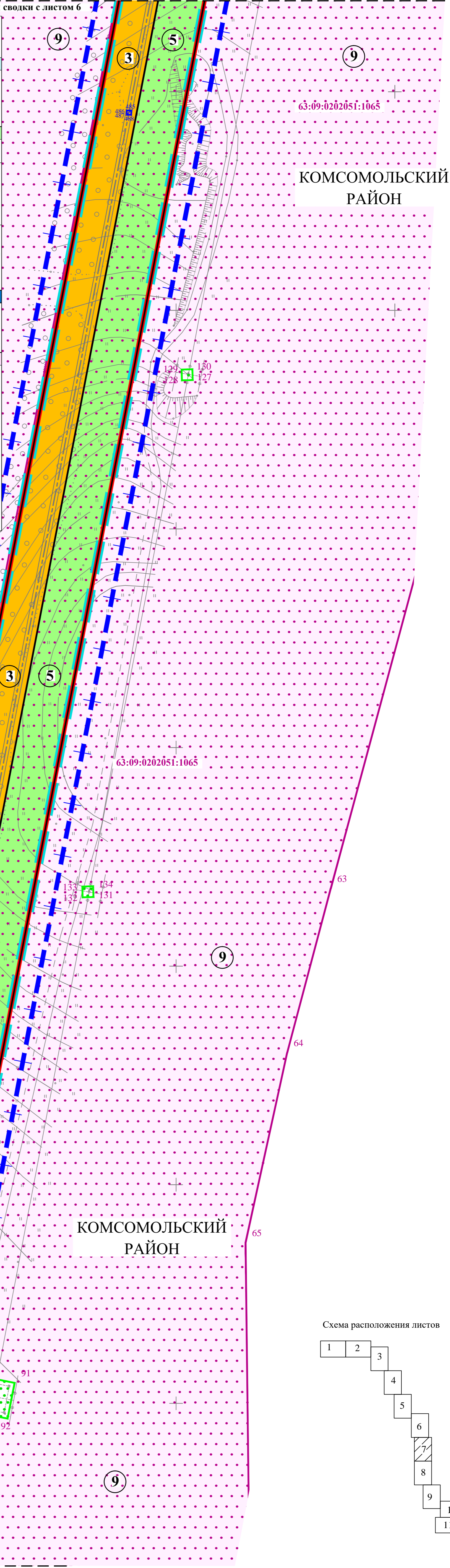
Лит. № подл. Подп. и дата. Взам. лит. №

**ПРОЕКТ МЕЖЕВАНИЯ ТЕРРИТОРИИ ДЛЯ ЛИНЕЙНОГО ОБЪЕКТА:  
«ТЕПЛОВАЯ СЕТЬ ОТ ЦОК ДО КОТЕЛЬНОЙ №2 С УСТАНОВКОЙ ПНС ДЛЯ ПЕРЕВОДА НАГРУЗОК КОТЕЛЬНЫХ №2, №8 НА ТОЛЬЯТТИНСКУЮ ТЭЦ»**  
Утверждаемый чертеж проекта межевания территории

СВОДНЫЙ ПЕРЕЧЕНЬ ОБРАЗУЕМЫХ ЗЕМЕЛЬНЫХ УЧАСТКОВ

линия сводки с листом 6

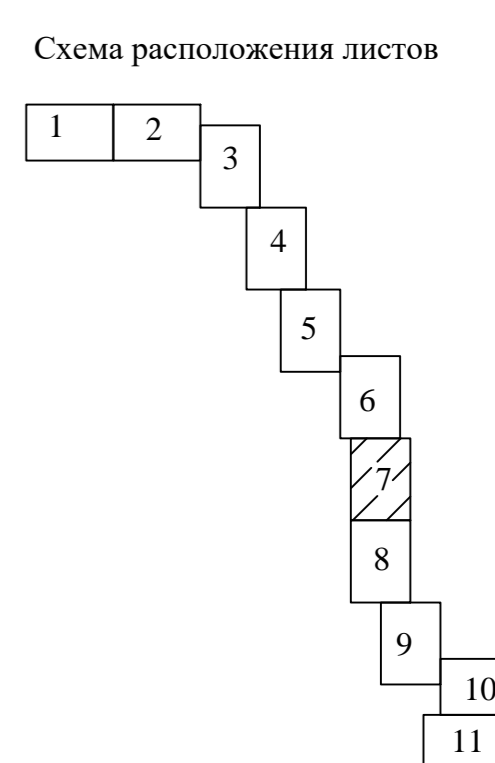
Усл. №	Кадастровые номера исходных земельных участков, из которых образуется земельный участок	Кл. кв.	Категория земель	Правообладатель земельного участка	Разрешенное использование	Адрес (описание местоположения)	Планируемый вид разрешенного использования образуемого земельного участка	Возможные способы образования
<b>Образующие части из земельных участков на период строительства, зарегистрированных в Едином государственном реестре недвижимости</b>								
1	63:09:0302051:612/ЧЗУ1	322	земли населенных пунктов	Тольяттинские тепловые сети ОАО "Самарзнерго"	для размещения объектов инженерной инфраструктуры и сооружений на территории рабочей котельной	Самарская область, г. Тольятти, Центральный район, ул. Комсомольская, 96	для строительства объекта: «Тепловая сеть от ЦОК до котельной №2 с установкой ПНС для перевода нагрузок котельных №2, №8 на Тольяттинскую ТЭЦ»	Установление сервитута согласно схеме границ сервитута (части земельного участка) на кадастровом плане территории (ч.4 ст. 39.25 Земельного кодекса РФ)
2	63:09:0202051:899/ЧЗУ1	7219	земли населенных пунктов	Муниципальное образование городской округ Тольятти. Собственность, №63-63-09-657/2013-439 от 03.09.2013	промышленные и коммунально-складские территории III класса разрешенности согласно санитарным нормам и правилам	Самарская область, г. Тольятти, Комсомольский район, ул. Громоной, 43	для строительства объекта: «Тепловая сеть от ЦОК до котельной №2 с установкой ПНС для перевода нагрузок котельных №2, №8 на Тольяттинскую ТЭЦ»	Образование из состава неразграниченной государственной собственности
<b>Образующие земельные участки на период строительства проектируемого объекта</b>								
3	63:09:0000000:3У1	71156	земли населенных пунктов	Муниципальное образование городской округ Тольятти	-	Российская Федерация, Самарская область, г.о. Тольятти	для строительства объекта: «Тепловая сеть от ЦОК до котельной №2 с установкой ПНС для перевода нагрузок котельных №2, №8 на Тольяттинскую ТЭЦ»	Образование из состава неразграниченной государственной собственности
4	63:09:0000000:3У2	10703						Образование из состава земель неразграниченной государственной собственности (земли Т-5) возможно после внесения изменений по границам территориальных зон Р-4 и Т-5 в ПЗЗ г.о. Тольятти и изменения границ земельного участка 63:09:0000000:3У1 в ЕГРН
5	63:09:0000000:3У3	10686						Образование из состава земель неразграниченной государственной собственности (земли Т-5) возможно после внесения изменений по границам территориальных зон Р-4 и Т-5 в ПЗЗ г.о. Тольятти и изменения границ земельного участка 63:09:0202051:1065 в ЕГРН
<b>Образующие земельные участки на период эксплуатации проектируемого объекта</b>								
6	63:09:0000000:3У4	774	земли населенных пунктов	Муниципальное образование городской округ Тольятти	-	Самарская область, г.о. Тольятти, от ул. Комсомольская, 96 до ул. Громоной, 43	для эксплуатации объекта: «Тепловая сеть от ЦОК до котельной №2 с установкой ПНС для перевода нагрузок котельных №2, №8 на Тольяттинскую ТЭЦ»	Образование из состава неразграниченной государственной собственности
7	63:09:0202051:3У5	4308						
<b>Образующие земельные участки, после изменения их исходных границ зарегистрированных в Едином государственном реестре недвижимости</b>								
8	63:09:0000000:9333 (исходная площадь 3У 1761939 кв.м.)	1 751 259 (после нм.)	земли населенных пунктов	Данные отсутствуют	1) заготовка древесины; 2) заготовка и сбор недрезанных лесных ресурсов; 3) заготовка лесных ресурсов и сбор декоративных растений; 4) осуществление научно-исследовательской деятельности образовательной деятельности; 5) осуществление рекреационной деятельности; 6) выращивание лесных пород, агротехника декоративных растений, декоративных растений; 7) выращивание посадочного материала лесных растений (саженцы, сеянцы); 8) строительство и эксплуатацию гидроэнергетических сооружений; 9) эксплуатация линейных объектов; 10) осуществление религиозной деятельности	Самарская обл., г. Тольятти, Тольяттинское лесничество, часть квартала №31, выделы 1,2,3,4,5,9,10,11,12,13,14,15,16,17,18,19,21,22,23,24,25,26,27,28,29 части выделов 6,7,8, часть квартала №35, выделы 1,2,3,4,7,9,10,12,13,14 части выделов 5,6,8,11, часть квартала №36, выделы 1,2,3,4,5,6,7,8,9,10,11,12,13,14,15,16,18,19,20,21,22,23,25,27,28,29, части выделов 17,24,26	1) заготовка древесины; 2) заготовка и сбор недрезанных лесных ресурсов; 3) заготовка пиловочных лесных ресурсов и сбор декоративных растений; 4) осуществление научно-исследовательской деятельности образовательной деятельности; 5) осуществление рекреационной деятельности; 6) выращивание лесных пород, агротехника декоративных растений, декоративных растений; 7) выращивание посадочного материала лесных растений (саженцы, сеянцы); 8) строительство и эксплуатацию гидроэнергетических сооружений; 9) эксплуатация линейных объектов; 10) осуществление религиозной деятельности	Формирование границ возможно после разработки проектной документации лесного участка согласно Приказа Минприроды России от 03.02.2017 №54/06 утверждения Требований к составу и к содержанию проектной документации лесного участка, порядка ее подготовки*
9	63:09:0202051:1065 (исходная площадь 3У 726 564 кв.м.)	715 886 (после нм.)						



КОМСОМОЛЬСКИЙ РАЙОН

КОМСОМОЛЬСКИЙ РАЙОН

КОМСОМОЛЬСКИЙ РАЙОН



**УСЛОВНЫЕ ОБОЗНАЧЕНИЯ**

- Границы территории, в отношении которой осуществляется подготовка проекта планировки и межевания территории\*
- Граница планируемого элемента планировочной структуры (территория резервируемая для размещения линейного объекта)
- Границы существующих элементов планировочной структуры (границы районов)
- Красные линии, утверждаемые в составе проекта планировки территории
- Условные номера образуемых земельных участков
- Границы образуемых частей из земельных участков учтенных в ЕГРН
- Границы образуемых земельных участков из состава земель неразграниченной государственной собственности
- Границы земельных участков подлежащих образованию на период строительства после изменения границ земельных участков Тольяттинского лесничества
- Границы образуемых земельных участков на период эксплуатации из земель неразграниченной государственной собственности
- Земельные участки учтенные в ЕГРН
- Границы земельных участков Тольяттинского лесничества учтенные в ЕГРН
- Земельные участки Тольяттинского лесничества после изменения границ

**ПОВОРОТНЫЕ ТОЧКИ**

- 81 - Образующих частей из земельных участков учтенных в ЕГРН
- 81 - Образующих земельных участков из состава земель неразграниченной государственной собственности
- 81 - Образующих земельных участков подлежащих образованию на период строительства после изменения границ земельных участков Тольяттинского лесничества
- 81 - Образующих земельных участков на период эксплуатации из земель неразграниченной государственной собственности
- 81 - Образующих земельных участков Тольяттинского лесничества после изменения границ

**Примечания**

1. Линии отступа от красных линий в целях определения мест допустимого размещения зданий, строений, сооружений отсутствуют.
2. Красные линии установлены и отображены согласно Приказа министерства строительства жилищно-коммунального хозяйства Российской Федерации от 25.04.2017 №742/пр.
3. Виды элементов планировочной структуры определены согласно Приказа министерства строительства и жилищно-коммунального хозяйства Российской Федерации от 25.04.2017 №738/пр.

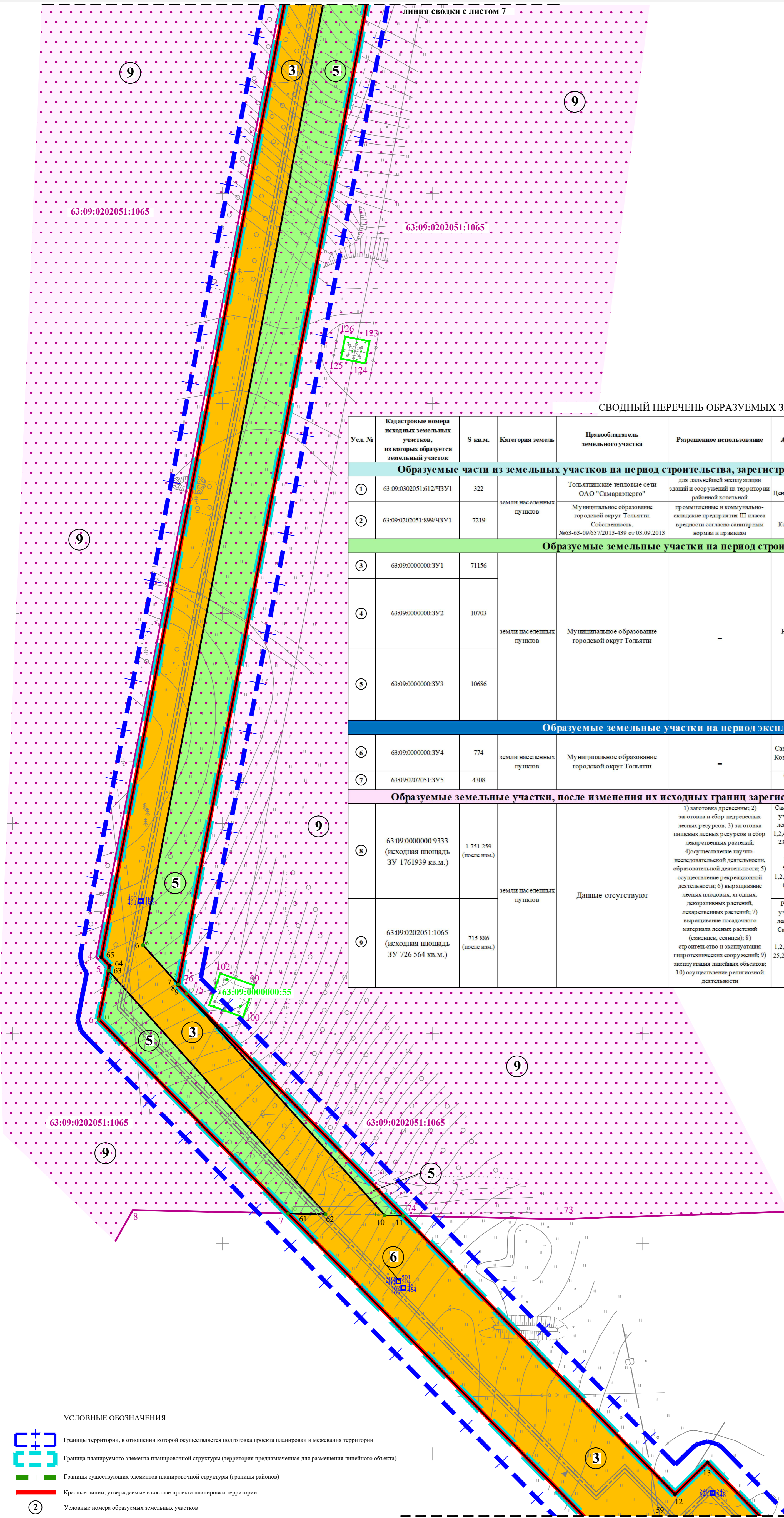
ПРОЕКТ ВЫПОЛНЕН НА ОСНОВЕ ПРОЕКТА ПЛАНИРОВКИ ТЕРРИТОРИИ ВЫПОЛНЕННОГО ООО "РМГПРОЕКТ" В 2018 г.

ПМТ				
«Тепловая сеть от ЦОК до котельной №2 с установкой ПНС для перевода нагрузок котельных №2, №8 на Тольяттинскую ТЭЦ»				
Изм.	Кол.уч.	Лист	№ док.	Подп.
Разработал	Крывьев В.В.	7	09.2018	
Проверил	Казакова	7	06.2018	
Утверждаемая часть				
ЧЕРТЕЖ МЕЖЕВАНИЯ ТЕРРИТОРИИ М 1:500				
Страница			Лист	Листов
ПМТ			7	12
ООО "РМГПроект"				

Ивл. № подл. Полн. и дата Взам. инв. №

**ПРОЕКТ МЕЖЕВАНИЯ ТЕРРИТОРИИ ДЛЯ ЛИНЕЙНОГО ОБЪЕКТА:  
«ТЕПЛОВАЯ СЕТЬ ОТ ЦОК ДО КОТЕЛЬНОЙ №2 С УСТАНОВКОЙ ПНС ДЛЯ ПЕРЕВОДА НАГРУЗОК КОТЕЛЬНЫХ №2, №8 НА ТОЛЬЯТТИНСКУЮ ТЭЦ»**

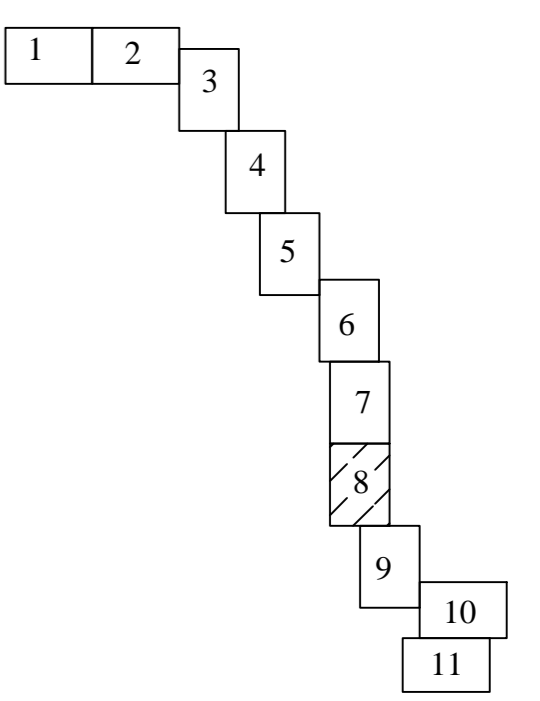
**Утверждаемый чертеж проекта межевания территории**



СВОДНЫЙ ПЕРЕЧЕНЬ ОБРАЗУЕМЫХ ЗЕМЕЛЬНЫХ УЧАСТКОВ

Усл. №	Кадастровые номера исходных земельных участков, из которых образуется земельный участок	С кв.м.	Категория земель	Привладелец земельного участка	Разрешенное использование	Адрес (описание местоположения)	Планируемый вид разрешенного использования образуемого земельного участка	Возможные способы образования
<b>Образуемые части из земельных участков на период строительства, зарегистрированных в Едином государственном реестре недвижимости</b>								
1	63:09:0302051:612/ЧЗУ1	322	земли населенных пунктов	Тольяттинские тепловые сети ОАО "Самараэнерго"	для дальнейшей эксплуатации зданий и сооружений на территории районной котельной	Самарская область, г. Тольятти, Центральный район, ул. Комсомольская, 96	для строительства объекта: «Тепловая сеть от ЦОК до котельной №2 с установкой ПНС для перевода нагрузок котельных №2, №8 на Тольяттинскую ТЭЦ»	Установление сервитута согласно схеме границ сервитута (части земельного участка) на кадастровом плане территории (ч.4 ст. 39.25 Земельного кодекса РФ)
2	63:09:0202051:899/ЧЗУ1	7219	земли населенных пунктов	Муниципальное образование городской округ Тольятти. Собственность, №63-63-09/657/2013-439 от 03.09.2013	промышленные и коммунально-складские территории III класса в соответствии с градостроительными нормами и правилами	Самарская область, г. Тольятти, Комсомольский район, ул. Громова, 43		
<b>Образуемые земельные участки на период строительства проектируемого объекта</b>								
3	63:09:0000000:ЗУ1	71156	земли населенных пунктов	Муниципальное образование городской округ Тольятти	-	Российская Федерация, Самарская область, г.о. Тольятти	для строительства объекта: «Тепловая сеть от ЦОК до котельной №2 с установкой ПНС для перевода нагрузок котельных №2, №8 на Тольяттинскую ТЭЦ»	Образование из состава земель неразграниченной государственной собственности
4	63:09:0000000:ЗУ2	10703						
5	63:09:0000000:ЗУ3	10686						
<b>Образуемые земельные участки на период эксплуатации проектируемого объекта</b>								
6	63:09:0000000:ЗУ4	774	земли населенных пунктов	Муниципальное образование городской округ Тольятти	-	Самарская область, г.о. Тольятти, от ул. Комсомольская, 96 до ул. Громова, 43	для эксплуатации объекта: «Тепловая сеть от ЦОК до котельной №2 с установкой ПНС для перевода нагрузок котельных №2, №8 на Тольяттинскую ТЭЦ»	Образование из состава неразграниченной государственной собственности
7	63:09:0202051:ЗУ5	4308	земли населенных пунктов	Муниципальное образование городской округ Тольятти	-	Самарская область, г.о. Тольятти, ул. Громова, 43	Коммунальное обслуживание (код 3.1)	
<b>Образуемые земельные участки, после изменения их исходных границ зарегистрированных в Едином государственном реестре недвижимости</b>								
8	63:09:0000000:9333 (исходная площадь ЗУ 1761939 кв.м.)	1 751 259 (после изм.)	земли населенных пунктов	Данные отсутствуют	1) заготовка древесины; 2) заготовка и сбор недревесных лесных ресурсов и сбор лекарственных растений; 4) осуществление научно-исследовательской деятельности; 5) осуществление рекреационной деятельности; 6) выращивание лесных плодовых, ягодных, декоративных растений, лекарственных растений; 7) выращивание посадочного материала лесных растений (сеянцев, сеянцев); 8) строительство и эксплуатация гидротехнических сооружений; 9) эксплуатация линейных объектов; 10) осуществление религиозной деятельности	Самарская обл., г. Тольятти, Тольяттинское участковое лесничество Тольяттинского лесничества, часть квартала №31, выделы 1,2,4,5,9,10,11,12,13,14,15,16,17,18,19,21,22,23,24,25,26,27,28,29-части выделов 6,7,8; часть квартала №35, выделы 1,2,3,4,7,9,10,12,13,14 части выделов 5,6,8,11; часть квартала №36, выделы 1,2,3,4,5,6,7,8,9,10,11,12,13,14,15,16,18,19,20,21,22,23,25,27,28,29, части выделов 17,24,26.	1) заготовка древесины; 2) заготовка и сбор недревесных лесных ресурсов и сбор лекарственных растений; 4) осуществление научно-исследовательской деятельности; 5) осуществление рекреационной деятельности; 6) выращивание лесных плодовых, ягодных, декоративных растений, лекарственных растений; 7) выращивание посадочного материала лесных растений (сеянцев, сеянцев); 8) строительство и эксплуатация гидротехнических сооружений; 9) эксплуатация линейных объектов; 10) осуществление религиозной деятельности	Формирование границ возможно после разработки проектной документации лесного участка согласно Приказа Минприроды России от 03.02.2017 №54 "Об утверждении Требований к составу и к содержанию проектной документации лесного участка, порядка ее подготовки"
9	63:09:0202051:1065 (исходная площадь ЗУ 726 564 кв.м.)	715 886 (после изм.)	земли населенных пунктов	Данные отсутствуют	1) заготовка древесины; 2) заготовка и сбор недревесных лесных ресурсов и сбор лекарственных растений; 4) осуществление научно-исследовательской деятельности; 5) осуществление рекреационной деятельности; 6) выращивание лесных плодовых, ягодных, декоративных растений, лекарственных растений; 7) выращивание посадочного материала лесных растений (сеянцев, сеянцев); 8) строительство и эксплуатация гидротехнических сооружений; 9) эксплуатация линейных объектов; 10) осуществление религиозной деятельности	Российская Федерация, Тольяттинское участковое лесничество Тольяттинского лесничества городского округа Тольятти Самарской области, часть квартала № 44, выделы 1,2,3,4,6,7,8,9,10,12,14,16,18,19,20,21,23,24,25,26,27,29,33,34,35,36,37,38,39,40,41,43,45,46,47,48, части выделов 5,11,13,15,17,22,28,30,31,32,42,44.		

Схема расположения листов



**УСЛОВНЫЕ ОБОЗНАЧЕНИЯ**

- Границы территории, в отношении которой осуществляется подготовка проекта планировки и межевания территории
- Граница планируемого элемента планировочной структуры (территория предназначена для размещения линейного объекта)
- Границы существующих элементов планировочной структуры (границы районов)
- Красные линии, утверждаемые в составе проекта планировки территории
- Условные номера образуемых земельных участков
- Границы образуемых частей из земельных участков учтенных в ЕГРН
- Границы образуемых земельных участков из состава земель неразграниченной государственной собственности
- Границы земельных участков подлежащих образованию на период строительства после изменения границ земельных участков Тольяттинского лесничества
- Границы образуемых земельных участков на период эксплуатации из земель неразграниченной государственной собственности
- Земельные участки учтенные в ЕГРН
- Границы земельных участков Тольяттинского лесничества учтенные в ЕГРН
- Земельные участки Тольяттинского лесничества после изменения границ

**ПОВОРОТНЫЕ ТОЧКИ**

- 81 - образуемых частей из земельных участков учтенных в ЕГРН
- 81 - образуемых земельных участков из состава земель неразграниченной государственной собственности
- 81 - образуемых земельных участков подлежащих образованию на период строительства после изменения границ земельных участков Тольяттинского лесничества
- 81 - образуемых земельных участков на период эксплуатации из земель неразграниченной государственной собственности
- 81 - образуемых земельных участков Тольяттинского лесничества после изменения границ

**Примечания**  
1. Линии отступов от красных линий в целях определения мест допустимого размещения зданий, строений, сооружений отсутствуют.  
2. Красные линии установлены и отображены согласно Приказа министерства строительства и жилищно-коммунального хозяйства Российской Федерации от 25.04.2017 №742/пр.  
3. Виды элементов планировочной структуры определены согласно Приказа министерства строительства и жилищно-коммунального хозяйства Российской Федерации от 25.04.2017 №738/пр.

ПРОЕКТ ВЫПОЛНЕН НА ОСНОВЕ ПРОЕКТА ПЛАНИРОВКИ ТЕРРИТОРИИ ВЫПОЛНЕННОГО ООО "РМГПРОЕКТ" В 2018 г.

ПМТ					
Изм.	Код.уч	Лист	№ док	Подп.	Дата
Разработал	Крывьев В.В.				09.2018
Проверил	Казакова				06.2018

«Тепловая сеть от ЦОК до котельной №2 с установкой ПНС для перевода нагрузок котельных №2, №8 на Тольяттинскую ТЭЦ»

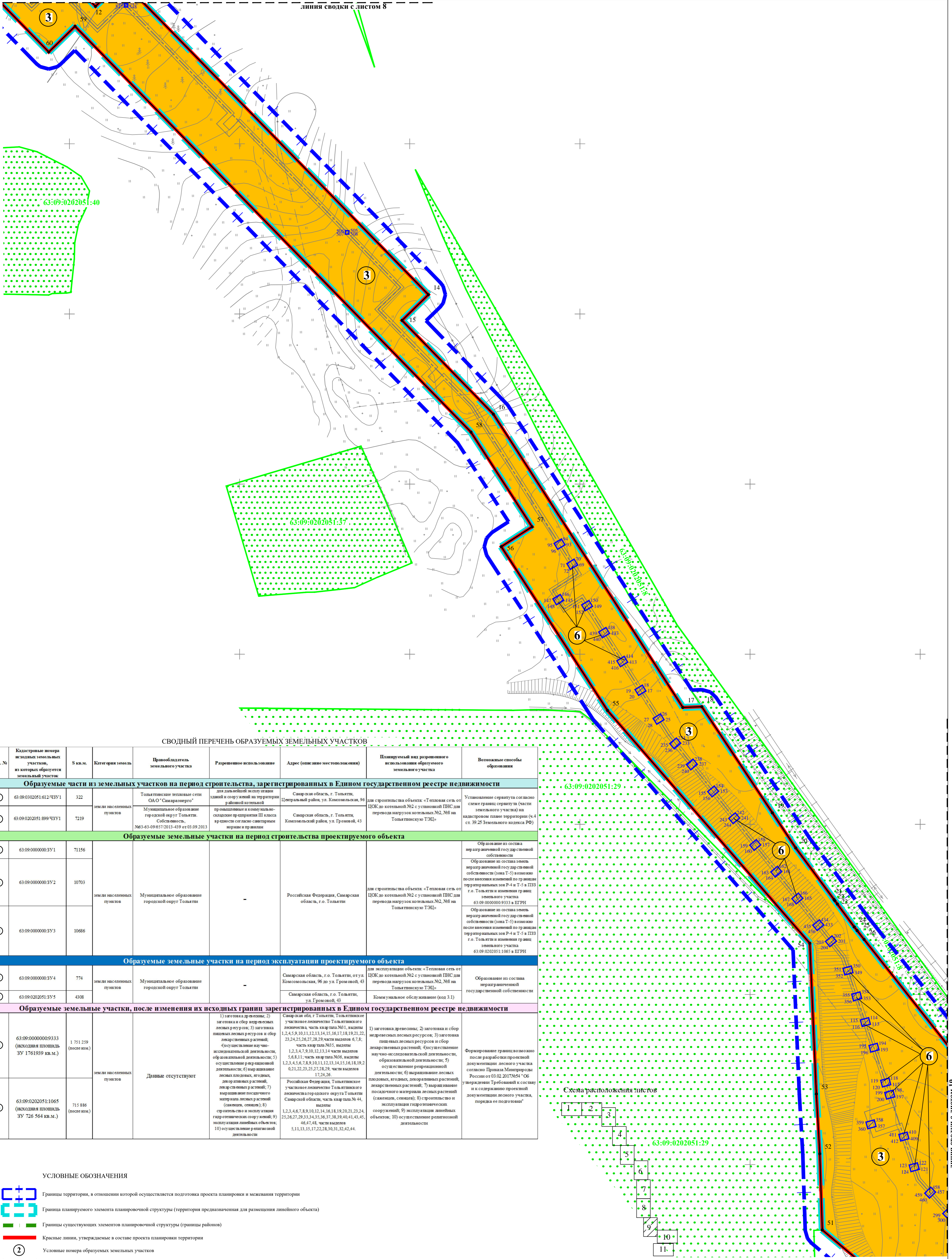
Утверждаемая часть	Стadia	Лист	Листов
Утверждаемая часть	ПМТ	8	12

ЧЕРТЕЖ МЕЖЕВАНИЯ ТЕРРИТОРИИ М 1:500

ООО "РМГПроект"

Лит. № подл. Пошл. и дата. Взам. инв. №

**ПРОЕКТ МЕЖЕВАНИЯ ТЕРРИТОРИИ ДЛЯ ЛИНЕЙНОГО ОБЪЕКТА:  
«ТЕПЛОВАЯ СЕТЬ ОТ ЦОК ДО КОТЕЛЬНОЙ №2 С УСТАНОВКОЙ ПНС ДЛЯ ПЕРЕВОДА НАГРУЗОК КОТЕЛЬНЫХ №2, №8 НА ТОЛЬЯТТИНСКУЮ ТЭЦ»  
Утверждаемый чертеж проекта межевания территории**



**СВОДНЫЙ ПЕРЕЧЕНЬ ОБРАЗУЕМЫХ ЗЕМЕЛЬНЫХ УЧАСТКОВ**

Усл. №	Кадастровые номера исходных земельных участков, из которых образуется земельный участок	S кв.м.	Категория земель	Правообладатель земельного участка	Разрешенное использование	Адрес (описание местоположения)	Планируемый вид разрешенного использования земельного участка	Возможные способы образования
<b>Образующие части из земельных участков на период строительства, зарегистрированных в Едином государственном реестре недвижимости</b>								
1	63:09:0202051:612/ЧЗУ1	322	земли населенных пунктов	Тольяттинские тепловые сети ОАО «Самараэнерго»	для дальнейшей эксплуатации зданий и сооружений на территории районной котельной	Самарская область, г. Тольятти, Центральный район, ул. Комсомольская, 96	для строительства объекта «Тепловая сеть от ЦОК до котельной №2 с установкой ПНС для перевода нагрузок котельных №2, №8 на Тольяттинскую ТЭЦ»	Установление сервитута согласно схеме границ сервитута (часть земельного участка) на кадастровом плане территории (в 4 ст. 39.25 Земельного кодекса РФ)
2	63:09:0202051:899/ЧЗУ1	7219	земли населенных пунктов	Муниципальное образование городской округ Тольятти. Собственность, №63-63-09-657/2013-439 от 03.09.2013	проектирование и возведение складские при эксплуатации III класса в соответствии с санитарными нормами и правилами	Самарская область, г. Тольятти, Комсомольский район, ул. Грозовой, 43	для строительства объекта «Тепловая сеть от ЦОК до котельной №2 с установкой ПНС для перевода нагрузок котельных №2, №8 на Тольяттинскую ТЭЦ»	Образование из состава неразграниченной государственной собственности
<b>Образующие земельные участки на период строительства проектируемого объекта</b>								
3	63:09:0000000:3У1	71156	земли населенных пунктов	Муниципальное образование городской округ Тольятти	-	Российская Федерация, Самарская область, г.о. Тольятти	для строительства объекта «Тепловая сеть от ЦОК до котельной №2 с установкой ПНС для перевода нагрузок котельных №2, №8 на Тольяттинскую ТЭЦ»	Образование из состава неразграниченной государственной собственности
4	63:09:0000000:3У2	10703	земли населенных пунктов	Муниципальное образование городской округ Тольятти	-	Российская Федерация, Самарская область, г.о. Тольятти	для строительства объекта «Тепловая сеть от ЦОК до котельной №2 с установкой ПНС для перевода нагрузок котельных №2, №8 на Тольяттинскую ТЭЦ»	Образование из состава неразграниченной государственной собственности
5	63:09:0000000:3У3	10686	земли населенных пунктов	Муниципальное образование городской округ Тольятти	-	Российская Федерация, Самарская область, г.о. Тольятти	для строительства объекта «Тепловая сеть от ЦОК до котельной №2 с установкой ПНС для перевода нагрузок котельных №2, №8 на Тольяттинскую ТЭЦ»	Образование из состава неразграниченной государственной собственности
<b>Образующие земельные участки на период эксплуатации проектируемого объекта</b>								
6	63:09:0000000:3У4	774	земли населенных пунктов	Муниципальное образование городской округ Тольятти	-	Самарская область, г.о. Тольятти, от ул. Комсомольская, 96 до ул. Грозовой, 43	для эксплуатации объекта «Тепловая сеть от ЦОК до котельной №2 с установкой ПНС для перевода нагрузок котельных №2, №8 на Тольяттинскую ТЭЦ»	Образование из состава неразграниченной государственной собственности
7	63:09:0202051:3У5	4308	земли населенных пунктов	Муниципальное образование городской округ Тольятти	-	Самарская область, г.о. Тольятти, ул. Грозовой, 43	Коммунальное обслуживание (код 3.1)	Образование из состава неразграниченной государственной собственности
<b>Образующие земельные участки, после изменения их исходных границ зарегистрированных в Едином государственном реестре недвижимости</b>								
8	63:09:0000000:9333 (исходная площадь ЗУ 1761939 кв.м.)	1 751 259 (после изм.)	земли населенных пунктов	Данные отсутствуют	1) заготовка древесины; 2) заготовка и сбор лесопродукции; 3) заготовка пеньковых лесных ресурсов и сбор лесорастительных растений; 4) осуществление научно-исследовательской деятельности, образовательной деятельности; 5) осуществление рекреационной деятельности; 6) выростные лесные насаждения, агродворовые насаждения, декоративных растений; 7) выростные лесные насаждения, агродворовые насаждения, декоративных растений; 8) строительство и эксплуатация гидротехнических сооружений; 9) эксплуатация линейных объектов; 10) осуществление религиозной деятельности	Самарская обл., г. Тольятти, Тольяттинское участковое лесничество Тольяттинского лесничества, часть квартала №11, выделы 1,2,4,5,9,10,11,12,13,14,15,16,17,18,19,21,22,23,24,25,26,27,28,29, части выделов 6,7,8; 1,2,3,4,7,9,10,12,13,14,15,16,17,18,19,21,22,23,24,25,26,27,28,29, части выделов 6,7,8; 1,2,3,4,5,6,7,8,9,10,11,12,13,14,15,16,18,19,21,22,23,25,27,28,29, части выделов 6,7,8,9,10,11,12,13,14,15,16,18,19,21,22,23,25,27,28,29	1) заготовка древесины; 2) заготовка и сбор лесопродукции; 3) заготовка пеньковых лесных ресурсов и сбор лесорастительных растений; 4) осуществление научно-исследовательской деятельности, образовательной деятельности; 5) осуществление рекреационной деятельности; 6) выростные лесные насаждения, агродворовые насаждения, декоративных растений; 7) выростные лесные насаждения, агродворовые насаждения, декоративных растений; 8) строительство и эксплуатация гидротехнических сооружений; 9) эксплуатация линейных объектов; 10) осуществление религиозной деятельности	Формирование границ возможно после разработки проектной документации лесного участка согласно Приказа Минприроды России от 02.02.2017 №54 «Об утверждении Требований к составу и содержанию проектной документации лесного участка, порядка ее подготовки»
9	63:09:0202051:1065 (исходная площадь ЗУ 726 564 кв.м.)	715 886 (после изм.)	земли населенных пунктов	Данные отсутствуют	1) заготовка древесины; 2) заготовка и сбор лесопродукции; 3) заготовка пеньковых лесных ресурсов и сбор лесорастительных растений; 4) осуществление научно-исследовательской деятельности, образовательной деятельности; 5) осуществление рекреационной деятельности; 6) выростные лесные насаждения, агродворовые насаждения, декоративных растений; 7) выростные лесные насаждения, агродворовые насаждения, декоративных растений; 8) строительство и эксплуатация гидротехнических сооружений; 9) эксплуатация линейных объектов; 10) осуществление религиозной деятельности	Российская Федерация, Тольяттинское участковое лесничество Тольяттинского лесничества, часть квартала №44, выделы 1,2,3,4,6,7,8,9,10,12,14,16,18,19,20,21,23,24,25,26,27,29,33,34,35,36,37,38,39,40,41,43,45,46,47,48, части выделов 5,11,13,15,17,22,28,30,31,32,42,44.	1) заготовка древесины; 2) заготовка и сбор лесопродукции; 3) заготовка пеньковых лесных ресурсов и сбор лесорастительных растений; 4) осуществление научно-исследовательской деятельности, образовательной деятельности; 5) осуществление рекреационной деятельности; 6) выростные лесные насаждения, агродворовые насаждения, декоративных растений; 7) выростные лесные насаждения, агродворовые насаждения, декоративных растений; 8) строительство и эксплуатация гидротехнических сооружений; 9) эксплуатация линейных объектов; 10) осуществление религиозной деятельности	Формирование границ возможно после разработки проектной документации лесного участка, порядка ее подготовки»

**УСЛОВНЫЕ ОБОЗНАЧЕНИЯ**

- Границы территории, в отношении которой осуществляется подготовка проекта планировки и межевания территории
- Граница планируемого элемента планировочной структуры (территория предназначена для размещения линейного объекта)
- Границы существующих элементов планировочной структуры (границы районов)
- Красные линии, утверждаемые в составе проекта планировки территории
- Условные номера образуемых земельных участков
- Границы образуемых частей из земельных участков учтенных в ЕГРН
- Границы образуемых земельных участков из состава земель неразграниченной государственной собственности
- Границы земельных участков подлежащих образованию на период строительства после изменения границ земельных участков Тольяттинского лесничества
- Границы образуемых земельных участков на период эксплуатации из земель неразграниченной государственной собственности
- Земельные участки учтенные в ЕГРН
- Границы земельных участков Тольяттинского лесничества учтенные в ЕГРН
- Земельные участки Тольяттинского лесничества после изменения границ

**ПОВОРОТНЫЕ ТОЧКИ**

- 81 - образуемых частей из земельных участков учтенных в ЕГРН
- 81 - образуемых земельных участков из состава земель неразграниченной государственной собственности
- 81 - образуемых земельных участков подлежащих образованию на период строительства после изменения границ земельных участков Тольяттинского лесничества
- 81 - образуемых земельных участков на период эксплуатации из земель неразграниченной государственной собственности
- 81 - образуемых земельных участков Тольяттинского лесничества после изменения границ

**Примечания**

- Линии отступа от красных линий в целях определения мест допустимого размещения зданий, строений, сооружений отсутствуют.
- Красные линии установлены и отображены согласно Приказа министерства строительства и жилищно-коммунального хозяйства Российской Федерации от 25.04.2017 №742/пр
- Виды элементов планировочной структуры определены согласно Приказа министерства строительства и жилищно-коммунального хозяйства Российской Федерации от 25.04.2017 №738/пр.

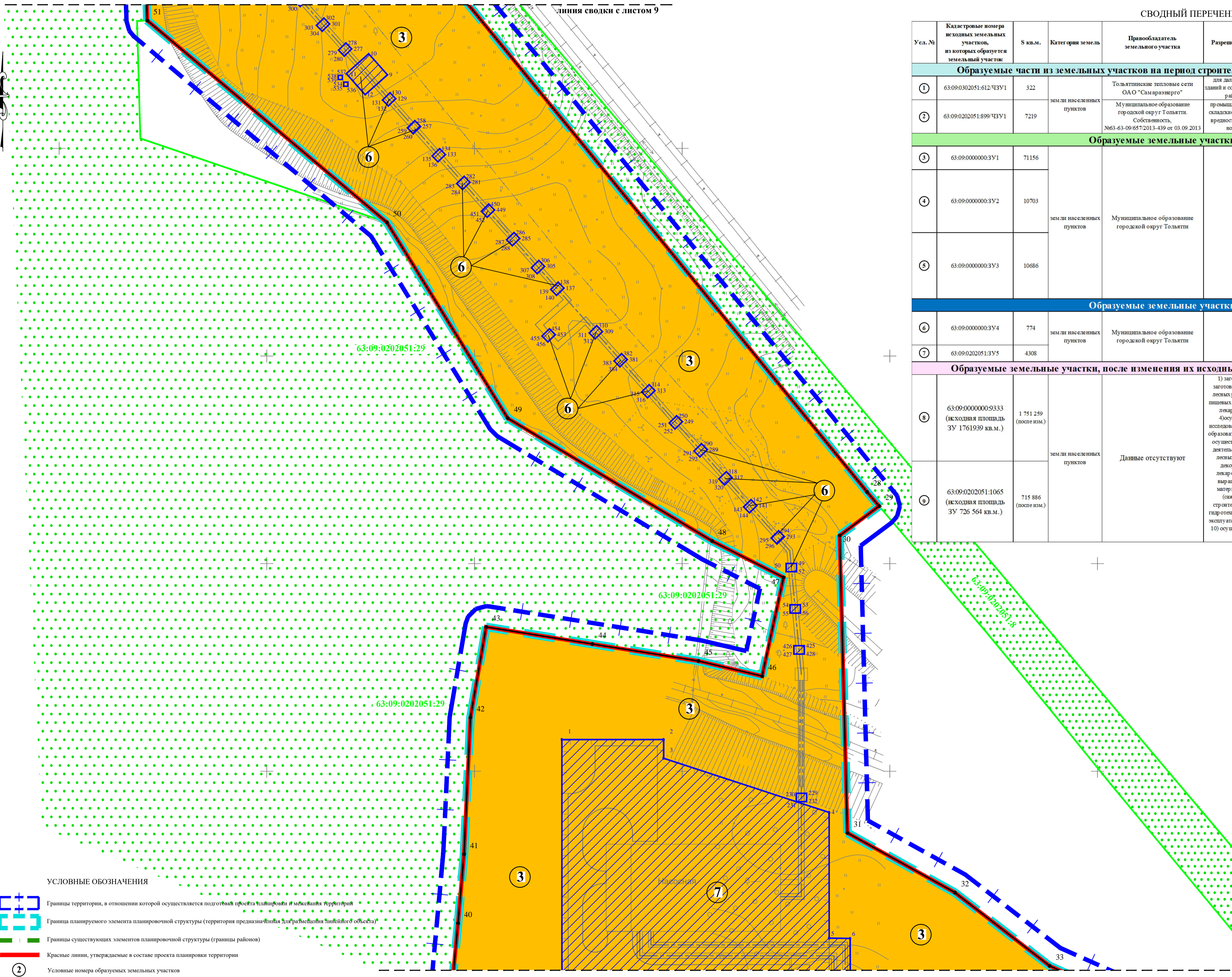
ПРОЕКТ ВЫПОЛНЕН НА ОСНОВЕ ПРОЕКТА ПЛАНИРОВКИ ТЕРРИТОРИИ ВЫПОЛНЕННОГО ООО "РМГПРОЕКТ" В 2018 г.

ПМТ					«Тепловая сеть от ЦОК до котельной №2 с установкой ПНС для перевода нагрузок котельных №2, №8 на Тольяттинскую ТЭЦ»			
Изм.	Код.уч.	Лист	№ док.	Подп.	Дата	Статус	Лист	Листов
Разработал	Крывьев В.В.	9	09.2018		09.2018	Утверждаемая часть	9	12
Проверил	Казакова				06.2018			
ЧЕРТЕЖ МЕЖЕВАНИЯ ТЕРРИТОРИИ М 1:500							ООО "РМГПроект"	

Лит. № подл. - Пошт. и дата. - Взам. лит. №

линия сводки с листом 10

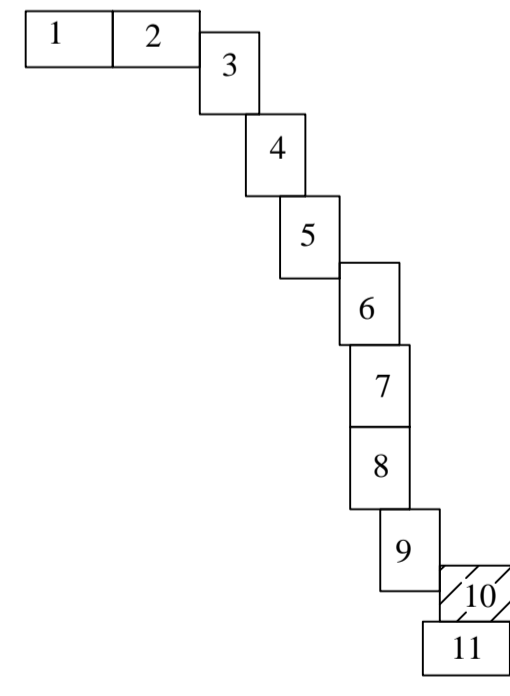
**ПРОЕКТ МЕЖЕВАНИЯ ТЕРРИТОРИИ ДЛЯ ЛИНЕЙНОГО ОБЪЕКТА:  
«ТЕПЛОВАЯ СЕТЬ ОТ ЦОК ДО КОТЕЛЬНОЙ №2 С УСТАНОВКОЙ ПНС ДЛЯ ПЕРЕВОДА НАГРУЗОК КОТЕЛЬНЫХ №2, №8 НА ТОЛЬЯТТИНСКУЮ ТЭЦ»**  
Утверждаемый чертеж проекта межевания территории



СВОДНЫЙ ПЕРЕЧЕНЬ ОБРАЗУЕМЫХ ЗЕМЕЛЬНЫХ УЧАСТКОВ

Усл. №	Кадастровые номера исходных земельных участков, из которых образуется земельный участок	S кв.м.	Категория земель	Правообладатель земельного участка	Разрешенное использование	Адрес (описание местоположения)	Планируемый вид разрешенного использования образуемого земельного участка	Возможные способы образования
<b>Образуемые части из земельных участков на период строительства, зарегистрированных в Едином государственном реестре недвижимости</b>								
1	63:09:0302051:612/ЧЗУ1	322	земли населенных пунктов	Тольяттинские тепловые сети ОАО "Самараэнерго"	для дальнейшей эксплуатации зданий и сооружений на территории	Самарская область, г. Тольятти, Центральный район, ул. Комсомольская, 96	для строительства объекта: «Тепловая сеть от ЦОК до котельной №2 с установкой ПНС для перевода нагрузок котельных №2, №8 на Тольяттинскую ТЭЦ»	Установление сервитута (части земельного участка) на кадастровом плане территории (4.4 ст. 39.25 Земельного кодекса РФ)
2	63:09:0202051:899/ЧЗУ1	7219	земли населенных пунктов	Муниципальное образование городской округ Тольятти. Собственность. №63-09-0572013-439 от 03.09.2013	промышленные и коммунально-складские предприятия III класса в соответствии с санитарными нормами и правилами	Самарская область, г. Тольятти, Комсомольский район, ул. Громова, 43	для строительства объекта: «Тепловая сеть от ЦОК до котельной №2 с установкой ПНС для перевода нагрузок котельных №2, №8 на Тольяттинскую ТЭЦ»	
<b>Образуемые земельные участки на период строительства проектируемого объекта</b>								
3	63:09:0000000:3У1	71156	земли населенных пунктов	Муниципальное образование городской округ Тольятти		Российская Федерация, Самарская область, г.о. Тольятти	для строительства объекта: «Тепловая сеть от ЦОК до котельной №2 с установкой ПНС для перевода нагрузок котельных №2, №8 на Тольяттинскую ТЭЦ»	Образование из состава неразграниченной государственной собственности Образование из состава земель неразграниченной государственной собственности (зона Т-5) возможно после внесения изменений по границам территориальных зон Р-4 и Т-5 в ПЗЗ г.о. Тольятти и изменения границ земельного участка 63:09:0000000:9333 в ЕГРН Образование из состава земель неразграниченной государственной собственности (зона Т-5) возможно после внесения изменений по границам территориальных зон Р-4 и Т-5 в ПЗЗ г.о. Тольятти и изменения границ земельного участка 63:09:0202051:1065 в ЕГРН
4	63:09:0000000:3У2	10703						
5	63:09:0000000:3У3	10686						
<b>Образуемые земельные участки на период эксплуатации проектируемого объекта</b>								
6	63:09:0000000:3У4	774	земли населенных пунктов	Муниципальное образование городской округ Тольятти		Самарская область, г.о. Тольятти, от ул. Комсомольская, 96 до ул. Громова, 43	для эксплуатации объекта: «Тепловая сеть от ЦОК до котельной №2 с установкой ПНС для перевода нагрузок котельных №2, №8 на Тольяттинскую ТЭЦ»	Образование из состава неразграниченной государственной собственности
7	63:09:0202051:3У5	4308				Самарская область, г.о. Тольятти, ул. Громова, 43	Коммунальное обслуживание (код 3.1)	
<b>Образуемые земельные участки, после изменения их исходных границ зарегистрированных в Едином государственном реестре недвижимости</b>								
8	63:09:0000000:9333 (исходная площадь 3У 1761939 кв.м.)	1 751 259 (после изм.)	земли населенных пунктов	Данные отсутствуют	1) заготовка древесины; 2) заготовка и сбор недревесных лесных ресурсов; 3) заготовка пиловочных лесных ресурсов и сбор лекарственных растений; 4) осуществление научно-исследовательской деятельности, образовательной деятельности; 5) осуществление рекреационной деятельности; 6) выращивание лесных плодовых, ягодных, декоративных растений, лекарственных растений; 7) выращивание посадочного материала лесных растений (сеянцев, саженцев); 8) строительство и эксплуатация гидротехнических сооружений; 9) эксплуатация линейных объектов; 10) осуществление религиозной деятельности	Самарская обл., г. Тольятти, Тольяттинское лесничество Тольяттинского лесничества, часть квартала №31, выделы 1,2,4,5,9,10,11,12,13,14,15,16,17,18,19,21,22, 23,24,25,26,27,28,29 части выделов 6,7,8, часть квартала №65, выделы 1,2,3,4,7,9,10,12,13,14 части выделов 5,6,8,11; часть квартала №36, выделы 1,2,3,4,5,6,7,8,9,10,11,12,13,14,15,16,18,19,20,21,22,23,25,27,28,29; части выделов 17,24,26.	1) заготовка древесины; 2) заготовка и сбор недревесных лесных ресурсов; 3) заготовка пиловочных лесных ресурсов и сбор лекарственных растений; 4) осуществление научно-исследовательской деятельности, образовательной деятельности; 5) осуществление рекреационной деятельности; 6) выращивание лесных плодовых, ягодных, декоративных растений, лекарственных растений; 7) выращивание посадочного материала лесных растений (сеянцев, саженцев); 8) строительство и эксплуатация гидротехнических сооружений; 9) эксплуатация линейных объектов; 10) осуществление религиозной деятельности	Формирование границ возможно после разработки проектной документации лесного участка согласно Приказа Минприроды России от 03.02.2017 №84 "Об утверждении Требований к составу и содержанию проектной документации лесного участка, подлежащего подготовке"
9	63:09:0202051:1065 (исходная площадь 3У 726 564 кв.м.)	715 886 (после изм.)			Российская Федерация, Тольяттинское лесничество городского округа Тольятти Самарской области, часть квартала № 44, выделы 1,2,3,4,6,7,8,9,10,12,14,16,18,19,20,21,23,24, 25,26,27,29,33,34,35,36,37,38,39,40,41,43,45, 46,47,48, части выделов 5,11,13,15,17,22,28,30,31,32,42,44.			

Схема расположения листов



- УСЛОВНЫЕ ОБОЗНАЧЕНИЯ**
- Границы территории, в отношении которой осуществляется подготовка проекта планировки территории
  - Граница планируемого элемента планировочной структуры (территория предназначена для размещения линейного объекта)
  - Границы существующих элементов планировочной структуры (границы районов)
  - Красные линии, утверждаемые в составе проекта планировки территории
  - Условные номера образуемых земельных участков
  - Границы образуемых частей из земельных участков учтенных в ЕГРН
  - Границы образуемых земельных участков из состава земель неразграниченной государственной собственности
  - Границы земельных участков подлежащих образованию на период строительства после изменения границ земельных участков Тольяттинского лесничества
  - Границы образуемых земельных участков на период эксплуатации из земель неразграниченной государственной собственности
  - Земельные участки учтенные в ЕГРН
  - Границы земельных участков Тольяттинского лесничества учтенные в ЕГРН
  - Земельные участки Тольяттинского лесничества после изменения границ

- ПОВОРОТНЫЕ ТОЧКИ**
- 81 - образуемых частей из земельных участков учтенных в ЕГРН
  - 81 - образуемых земельных участков из состава земель неразграниченной государственной собственности
  - 81 - образуемых земельных участков подлежащих образованию на период строительства после изменения границ земельных участков Тольяттинского лесничества
  - 81 - образуемых земельных участков на период эксплуатации из земель неразграниченной государственной собственности
  - 81 - образуемых земельных участков Тольяттинского лесничества после изменения границ

**Примечания**

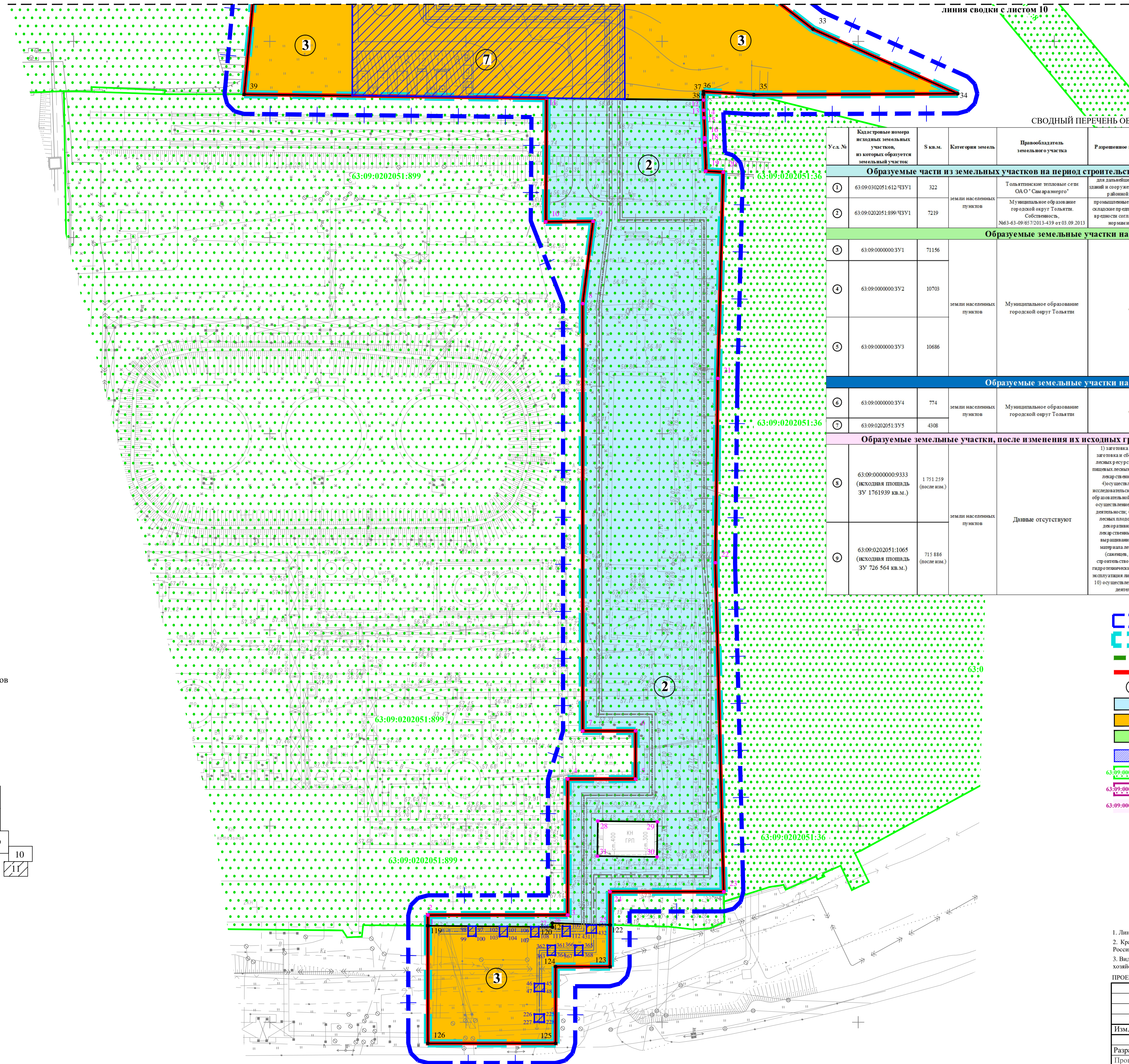
- Линии отступа от красных линий в целях определения мест допустимого размещения зданий, строений, сооружений отсутствуют.
- Красные линии установлены и отображены согласно Приказа министерства строительства и жилищно-коммунального хозяйства Российской Федерации от 25.04.2017 №742/пр.
- Виды элементов планировочной структуры определены согласно Приказа министерства строительства и жилищно-коммунального хозяйства Российской Федерации от 25.04.2017 №738/пр.

ПРОЕКТ ВЫПОЛНЕН НА ОСНОВЕ ПРОЕКТА ПЛАНИРОВКИ ТЕРРИТОРИИ ВЫПОЛНЕННОГО ООО "РМГПРОЕКТ" В 2018 г.

Изм.				Лист				Дата			
Разработал	Кривый В.В.	09.2018		Утверждаемая часть	ПМТ	10	12	Стадия	Лист	Листов	
Проверил	Казакова	09.2018		ЧЕРТЕЖ МЕЖЕВАНИЯ ТЕРРИТОРИИ М 1:500	ООО "РМГпроект"						

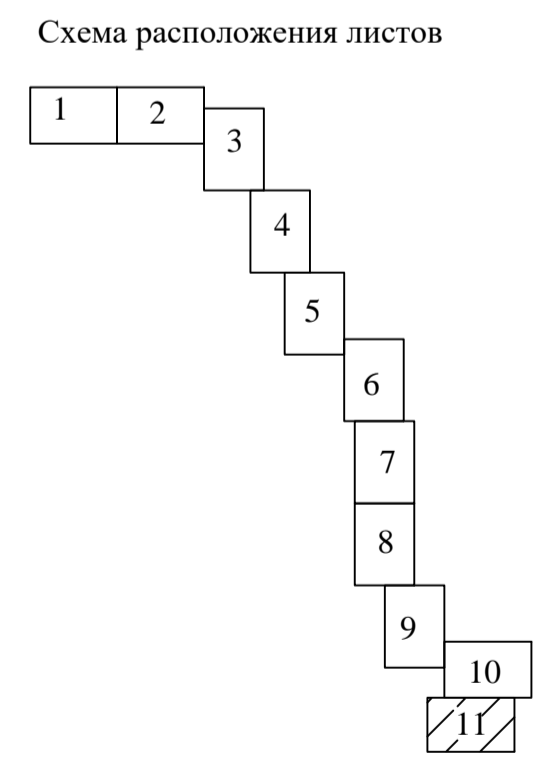
Изм. № по д. Подп. и дата. Взам. инв. №

**ПРОЕКТ МЕЖЕВАНИЯ ТЕРРИТОРИИ ДЛЯ ЛИНЕЙНОГО ОБЪЕКТА:  
«ТЕПЛОВАЯ СЕТЬ ОТ ЦОК ДО КОТЕЛЬНОЙ №2 С УСТАНОВКОЙ ПНС ДЛЯ ПЕРЕВОДА НАГРУЗОК КОТЕЛЬНЫХ №2, №8 НА ТОЛЬЯТТИНСКУЮ ТЭЦ»  
Утверждаемый чертеж проекта межевания территории**



**СВОДНЫЙ ПЕРЕЧЕНЬ ОБРАЗУЕМЫХ ЗЕМЕЛЬНЫХ УЧАСТКОВ**

Участ. №	Кадстровые номера земельных участков, из которых образуется земельный участок	Зем. м.	Категория земель	Правообладатель	Разрешенное использование	Адрес (описание местоположения)	Планируемый вид разрешенного использования образуемого земельного участка	Возможные способы образования
<b>Образующие части из земельных участков на период строительства, зарегистрированных в Едином государственном реестре недвижимости</b>								
1	63:09:0202051:612 ЧЗУ1	322	земли населенных пунктов	Тольяттинские тепловые сети ОАО "Самараэнерго"	для дальнейшей эксплуатации зданий и сооружений на территории в районной котельной	Самарская область, г. Тольятти, Центральный район, ул. Комсомольская, 96	для строительства объекта «Тепловая сеть от ЦОК до котельной №2 с установкой ПНС для перевода нагрузок котельных №2, №8 на Тольяттинскую ТЭЦ»	Установление сервитута согласно схеме границ сервитута (части земельного участка) на кадастровом плане территории (№4 ст. 39.25 Земельного кодекса РФ)
2	63:09:0202051:899 ЧЗУ1	7219	земли населенных пунктов	Муниципальное образование городской округ Тольятти. Собственность, №63-09-09/05/2013-439 от 03.09.2013	промышленные и коммунально-складские при строительстве III класса в соответствии с утвержденными нормами градостроительного назначения	Самарская область, г. Тольятти, Комсомольский район, ул. Громова, 43		
<b>Образующие земельные участки на период строительства проектируемого объекта</b>								
3	63:09:0000000:3У1	71156	земли населенных пунктов	Муниципальное образование городской округ Тольятти	-	Российская Федерация, Самарская область, г.о. Тольятти	для строительства объекта «Тепловая сеть от ЦОК до котельной №2 с установкой ПНС для перевода нагрузок котельных №2, №8 на Тольяттинскую ТЭЦ»	Образование из состава неразграниченной государственной собственности
4	63:09:0000000:3У2	10703	земли населенных пунктов	Муниципальное образование городской округ Тольятти	-	Российская Федерация, Самарская область, г.о. Тольятти		Образование из состава неразграниченной государственной собственности (схема Т-3) возможна после внесения изменений по границам территориальных зон Р-4 и Т-5 в ПЗЗ г.о. Тольятти и изменения границ земельного участка 63:09:0000000:9333 в ЕГРН
5	63:09:0000000:3У3	10686	земли населенных пунктов	Муниципальное образование городской округ Тольятти	-	Российская Федерация, Самарская область, г.о. Тольятти		Образование из состава неразграниченной государственной собственности (схема Т-5) возможна после внесения изменений по границам территориальных зон Р-4 и Т-5 в ПЗЗ г.о. Тольятти и изменения границ земельного участка 63:09:0202051:1065 в ЕГРН
<b>Образующие земельные участки на период эксплуатации проектируемого объекта</b>								
6	63:09:0000000:3У4	774	земли населенных пунктов	Муниципальное образование городской округ Тольятти	-	Самарская область, г.о. Тольятти, от ул. Комсомольская, 96 до ул. Громова, 43	для эксплуатации объекта «Тепловая сеть от ЦОК до котельной №2 с установкой ПНС для перевода нагрузок котельных №2, №8 на Тольяттинскую ТЭЦ»	Образование из состава неразграниченной государственной собственности
7	63:09:0202051:3У5	4308	земли населенных пунктов	Муниципальное образование городской округ Тольятти	-	Самарская область, г.о. Тольятти, ул. Громова, 43	Коммунальное обслуживание (код 3.1)	
<b>Образующие земельные участки, после изменения их исходных границ зарегистрированных в Едином государственном реестре недвижимости</b>								
8	63:09:0000000:9333 (исходная площадь ЗУ 1761939 кв.м.)	1 751 259 (после изм.)	земли населенных пунктов	Данные отсутствуют	1) заготовка древесины; 2) заготовка и сбор черной лесной древесины; 3) заготовка пеньковых лесных ресурсов; 4) заготовка лесных ресурсов; 5) осуществление научно-исследовательской деятельности, образовательной деятельности; 6) осуществление рекреационной деятельности; 7) выращивание плодовых, ягодных, декоративных растений, лекарственных растений; 8) выращивание плодового материала лесных растений (саженцев, сеянцев); 9) строительство и эксплуатацию линейных объектов; 10) осуществление религиозной деятельности	Самарская область, г.о. Тольятти, Тольяттинское лесничество Тольяттинского лесничества, часть квартала №01, выделы 1,2,4,5,9,10,11,12,13,14,15,16,17,18,19,21,22,23,24,25,26,27,28,29, части выделов 6,7,8; часть квартала №05, выделы 1,2,3,4,7,8,10,12,13,14, части выделов 5,6,8,11; часть квартала №06, выделы 1,2,3,4,5,6,7,8,9,10,11,12,13,14,15,16,18,19,20,21,22,23,24,25,27,28,29, части выделов 46,47,48, выделы 17,24,26.	1) заготовка древесины; 2) заготовка и сбор черной лесной древесины; 3) заготовка пеньковых лесных ресурсов и сбор лесных ресурсов; 4) осуществление научно-исследовательской деятельности, образовательной деятельности; 5) осуществление рекреационной деятельности; 6) выращивание плодовых, ягодных, декоративных растений, лекарственных растений; 7) выращивание плодового материала лесных растений (саженцев, сеянцев); 8) строительство и эксплуатацию линейных объектов; 9) осуществление религиозной деятельности	Формирование границ возможно после разработки проектной документации лесного участка согласно Приказа Минприроды России от 03.02.2018 №14 «Об утверждении Требований к составу и содержанию проектной документации лесного участка, порядка ее подготовки»
9	63:09:0202051:1065 (исходная площадь ЗУ 726 564 кв.м.)	715 886 (после изм.)	земли населенных пунктов	Данные отсутствуют	Российская Федерация, Тольяттинское лесничество Тольяттинского лесничества и городского округа Тольятти Самарской области, часть квартала №44, выделы 1,2,3,4,6,7,8,9,10,12,14,16,18,19,20,21,23,24, 25,26,27,29,31,34,35,36,37,38,39,40,41,43,45, 46,47,48, части выделов 5,11,13,15,17,22,28,30,31,32,42,44.	Самарская область, г.о. Тольятти, ул. Громова, 43	для эксплуатации объекта «Тепловая сеть от ЦОК до котельной №2 с установкой ПНС для перевода нагрузок котельных №2, №8 на Тольяттинскую ТЭЦ»	Образование из состава неразграниченной государственной собственности



- УСЛОВНЫЕ ОБОЗНАЧЕНИЯ**
- Границы территории, в отношении которой осуществляется подготовка проекта планировки и межевания территории
  - Граница планируемого элемента планировочной структуры (территория предназначена для размещения линейного объекта)
  - Границы существующих элементов планировочной структуры (границы районов)
  - Красные линии, утверждаемые в составе проекта планировки территории
  - Условные номера образуемых земельных участков
  - Границы образуемых частей из земельных участков учтенных в ЕГРН
  - Границы образуемых земельных участков из состава земель неразграниченной государственной собственности
  - Границы земельных участков подлежащих образованию на период строительства после изменения границ земельных участков Тольяттинского лесничества
  - Границы образуемых земельных участков на период эксплуатации из земель неразграниченной государственной собственности
  - Земельные участки учтенные в ЕГРН
  - Границы земельных участков Тольяттинского лесничества учтенные в ЕГРН
  - Земельные участки Тольяттинского лесничества после изменения границ
- ПОВОРОТНЫЕ ТОЧКИ**
- 81 - Образующих частей из земельных участков учтенных в ЕГРН
  - 81 - Образующих земельных участков из состава земель неразграниченной государственной собственности
  - 81 - Образующих земельных участков подлежащих образованию на период строительства после изменения границ земельных участков Тольяттинского лесничества
  - 81 - Образующих земельных участков на период эксплуатации из земель неразграниченной государственной собственности
  - 81 - Образующих земельных участков Тольяттинского лесничества после изменения границ

**Примечания**

- Линии отступа от красных линий в целях определения мест допустимого размещения зданий, строений, сооружений отсутствуют.
- Красные линии установлены и отображены согласно Приказа министерства строительства и жилищно-коммунального хозяйства Российской Федерации от 25.04.2017 №742/пр.
- Виды элементов планировочной структуры определены согласно Приказа министерства строительства и жилищно-коммунального хозяйства Российской Федерации от 25.04.2017 №738/пр.

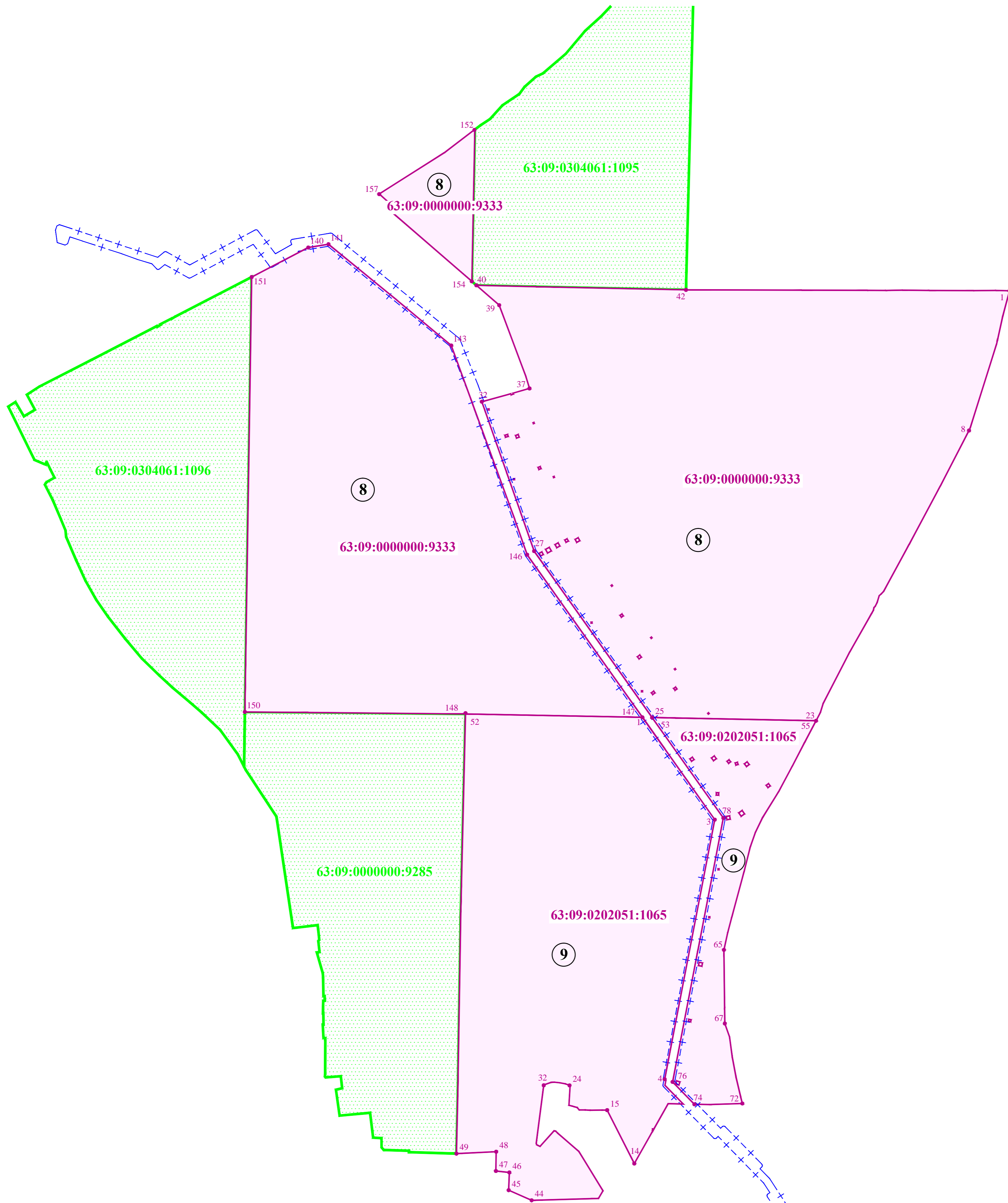
ПРОЕКТ ВЫПОЛНЕН НА ОСНОВЕ ПРОЕКТА ПЛАНИРОВКИ ТЕРРИТОРИИ ВЫПОЛНЕННОГО ООО "РМГПРОЕКТ" В 2018 г.

ИЗМ.				ПОДП.				ДАТА				
Изм.	Кол.уч.	Лист	№ док.	Подп.	Дата							
Разработал	Кривый В.В.					09.2018						
Проверил	Казакова					09.2018						
Утверждаемая часть							Стадия	Лист	Листов			
ЧЕРТЕЖ МЕЖЕВАНИЯ ТЕРРИТОРИИ М 1:500							ПМТ	11	12			
ООО "РМГпроект"												

Лист № подл. Подл. и дата Взам. инв. №

**ПРОЕКТ МЕЖЕВАНИЯ ТЕРРИТОРИИ ДЛЯ ЛИНЕЙНОГО ОБЪЕКТА:  
«ТЕПЛОВАЯ СЕТЬ ОТ ЦОК ДО КОТЕЛЬНОЙ №2 С УСТАНОВКОЙ ПНС ДЛЯ ПЕРЕВОДА НАГРУЗОК КОТЕЛЬНЫХ №2, №8 НА ТОЛЬЯТТИНСКУЮ ТЭЦ»  
Утверждаемый чертеж проекта межевания территории**

Схема границ земельных участков Тольяттинского лесничества после изменения их кадастровых границ



**Образующие земельные участки, после изменения их исходных границ зарегистрированных в Едином государственном реестре недвижимости**

№	Кадастровый номер земельного участка (исходная площадь ЗУ)	Площадь земельного участка (после изм.)	Земли населенных пунктов	Данные отсутствуют	1) заготовка древесины; 2) заготовка и сбор недревесных лесных ресурсов; 3) заготовка пищевых лесных ресурсов и сбор лекарственных растений; 4) осуществление научно-исследовательской деятельности, образовательной деятельности; 5) осуществление рекреационной деятельности; 6) выращивание лесных плодовых, ягодных, декоративных растений, лекарственных растений; 7) выращивание посадочного материала лесных растений (саженцев, сеянцев); 8) строительство и эксплуатация гидротехнических сооружений; 9) эксплуатация линейных объектов; 10) осуществление религиозной деятельности	Самарская обл., г. Тольятти, Тольяттинское участковое лесничество Тольяттинского лесничества, часть квартала №31, выделы 1.2,4,5,9,10,11,12,13,14,15,16,17,18,19,21,22,23,24,25,26,27,28,29, части выделов 6,7,8; часть квартала №35, выделы 1,2,3,4,7,9,10,12,13,14 части выделов 5,6,8,11; часть квартала №36, выделы 1,2,3,4,5,6,7,8,9,10,11,12,13,14,15,16,18,19,20,21,22,23,25,27,28,29, части выделов 17,24,26	1) заготовка древесины; 2) заготовка и сбор недревесных лесных ресурсов; 3) заготовка пищевых лесных ресурсов и сбор лекарственных растений; 4) осуществление научно-исследовательской деятельности, образовательной деятельности; 5) осуществление рекреационной деятельности; 6) выращивание лесных плодовых, ягодных, декоративных растений, лекарственных растений; 7) выращивание посадочного материала лесных растений (саженцев, сеянцев); 8) строительство и эксплуатация гидротехнических сооружений; 9) эксплуатация линейных объектов; 10) осуществление религиозной деятельности	Формирование границ возможно после разработки проектной документации лесного участка согласно Приказа Минприроды России от 03.02.2017 №54 "Об утверждении Требований к составу и содержанию проектной документации лесного участка, порядка ее подготовки"
8	63:09:0000000:9333 (исходная площадь ЗУ 1761939 кв.м.)	1 751 259 (после изм.)	земли населенных пунктов	Данные отсутствуют	Самарская обл., г. Тольятти, Тольяттинское участковое лесничество Тольяттинского лесничества, часть квартала №31, выделы 1.2,4,5,9,10,11,12,13,14,15,16,17,18,19,21,22,23,24,25,26,27,28,29, части выделов 6,7,8; часть квартала №35, выделы 1,2,3,4,7,9,10,12,13,14 части выделов 5,6,8,11; часть квартала №36, выделы 1,2,3,4,5,6,7,8,9,10,11,12,13,14,15,16,18,19,20,21,22,23,25,27,28,29, части выделов 17,24,26	1) заготовка древесины; 2) заготовка и сбор недревесных лесных ресурсов; 3) заготовка пищевых лесных ресурсов и сбор лекарственных растений; 4) осуществление научно-исследовательской деятельности, образовательной деятельности; 5) осуществление рекреационной деятельности; 6) выращивание лесных плодовых, ягодных, декоративных растений, лекарственных растений; 7) выращивание посадочного материала лесных растений (саженцев, сеянцев); 8) строительство и эксплуатация гидротехнических сооружений; 9) эксплуатация линейных объектов; 10) осуществление религиозной деятельности	Формирование границ возможно после разработки проектной документации лесного участка согласно Приказа Минприроды России от 03.02.2017 №54 "Об утверждении Требований к составу и содержанию проектной документации лесного участка, порядка ее подготовки"	
9	63:09:0202051:1065 (исходная площадь ЗУ 726 564 кв.м.)	715 886 (после изм.)	земли населенных пунктов	Данные отсутствуют	Российская Федерация, Тольяттинское участковое лесничество Тольяттинского лесничества городского округа Тольятти Самарской области, часть квартала № 44, выделы 1.2,3,4,6,7,8,9,10,12,14,16,18,19,20,21,23,24,25,26,27,29,33,34,35,36,37,38,39,40,41,43,45,46,47,48, части выделов 5,11,13,15,17,22,28,30,31,32,42,44	1) заготовка древесины; 2) заготовка и сбор недревесных лесных ресурсов; 3) заготовка пищевых лесных ресурсов и сбор лекарственных растений; 4) осуществление научно-исследовательской деятельности, образовательной деятельности; 5) осуществление рекреационной деятельности; 6) выращивание лесных плодовых, ягодных, декоративных растений, лекарственных растений; 7) выращивание посадочного материала лесных растений (саженцев, сеянцев); 8) строительство и эксплуатация гидротехнических сооружений; 9) эксплуатация линейных объектов; 10) осуществление религиозной деятельности	Формирование границ возможно после разработки проектной документации лесного участка согласно Приказа Минприроды России от 03.02.2017 №54 "Об утверждении Требований к составу и содержанию проектной документации лесного участка, порядка ее подготовки"	

**УСЛОВНЫЕ ОБОЗНАЧЕНИЯ**

- Границы территории, в отношении которой осуществляется подготовка проекта планировки и межевания территории
- Земельные участки учтенные в ЕГРН
- Земельные участки Тольяттинского лесничества после изменения границ
- ПОВОРОТНЫЕ ТОЧКИ
- Образующих земельных участков Тольяттинского лесничества после изменения границ

ПРОЕКТ ВЫПОЛНЕН НА ОСНОВЕ ПРОЕКТА ПЛАНИРОВКИ ТЕРРИТОРИИ ВЫПОЛНЕННОГО ООО "РМГПРОЕКТ" В 2018 г.

ПМТ					
«Тепловая сеть от ЦОК до котельной №2 с установкой ПНС для перевода нагрузок котельных №2, №8 на Тольяттинскую ТЭЦ»					
Изм.	Кол.уч.	Лист	№ док.	Подп.	Дата
Разработал	Крывьев В.В.				09.2018
Проверил	Казакова				06.2018
Утверждаемая часть				Стадия	Лист
ЧЕРТЕЖ МЕЖЕВАНИЯ ТЕРРИТОРИИ				ПМТ	12
ООО "РМГПроект"				Листов	12