

Заказчик - Администрация городского округа Тольятти

«Корректировка проекта планировки и проект межевания территории для размещения линейного объекта ул. Фермерская от пересечения с ул. Полевой с. п. Подстёпки м. р. Ставропольский до пересечения с автодорогой «Тольятти – Ягодное» г. о. Тольятти, утвержденного Постановлением администрации городского округа Тольятти от 30.12.2021 №3982-п/1»

ПРОЕКТ МЕЖЕВАНИЯ ТЕРРИТОРИИ

Книга 3. Основная часть проекта межевания территории.
Материалы по обоснованию проекта межевания территории

Экз.№



Заказчик - Администрация городского округа Тольятти

«Корректировка проекта планировки и проект межевания территории для размещения линейного объекта ул. Фермерская от пересечения с ул. Полевой с. п. Подстёпки м. р. Ставропольский до пересечения с автодорогой «Тольятти – Ягодное» г. о. Тольятти, утвержденного Постановлением администрации городского округа Тольятти от 30.12.2021 №3982-п/1»

ПРОЕКТ МЕЖЕВАНИЯ ТЕРРИТОРИИ

Книга 3. Основная часть проекта межевания территории.
Материалы по обоснованию проекта межевания территории

Экз.№

Генеральный директор

Логинов С.С.



СОСТАВ ПРОЕКТА

Номер книги	Наименование	Примечание
Проект планировки территории		
Книга 1	Основная часть проекта планировки территории	
	Раздел 1. Проект планировки территории. Графическая часть	
	Раздел 2. Положение о размещении линейных объектов	
Материалы по обоснованию проекта планировки территории		
Книга 2	Раздел 3. Материалы по обоснованию проекта планировки территории. Графическая часть	
	Раздел 4. Материалы по обоснованию проекта планировки территории. Пояснительная записка	
	Раздел 5. Приложения	
Проект межевания территории		
Книга 3	Основная часть проекта межевания территории	
	Раздел 1. Проект межевания территории. Графическая часть	
	Раздел 2. Проект межевания территории. Текстовая часть	
	Материалы по обоснованию проекта межевания территории	
	Раздел 3. Материалы по обоснованию проекта межевания территории. Графическая часть	

СОДЕРЖАНИЕ

Основная часть проекта межевания территории

Раздел 1. Проект межевания территории. Графическая часть

1.	Чертеж межевания территории	
----	-----------------------------	--

Раздел 2. Проект межевания территории. Текстовая часть

1.	Общие данные	
2.	Цели и задачи проекта межевания	
3.	Нормативная база	
4.	Сведения об использованных материалах	
5.	Установление границ образуемых земельных участков в соответствии с проектом межевания территории	
6.	Описание сформированных земель	
7.	Перечень и сведения о площади образуемых земельных участков, которые будут отнесены к территории общего пользования или имуществу общего пользования	
8.	Ведомость земельных участков, образуемых из земельных участков, находящихся в частной собственности	
9.	Координаты земельных участков, образуемых из земельных участков, находящихся в частной собственности	
10.	Целевое назначение лесов, вид (виды) разрешенного использования лесного участка, количественные и качественные характеристики лесного участка, сведения о нахождении лесного участка в границах особо защитных участков лесов (в случае, если подготовка проекта межевания территории осуществляется в целях определения местоположения границ образуемых и (или) изменяемых лесных участков)	
11.	Сведения о границах территории, в отношении которой утвержден проект межевания территории	

Материалы по обоснованию проекта межевания территории

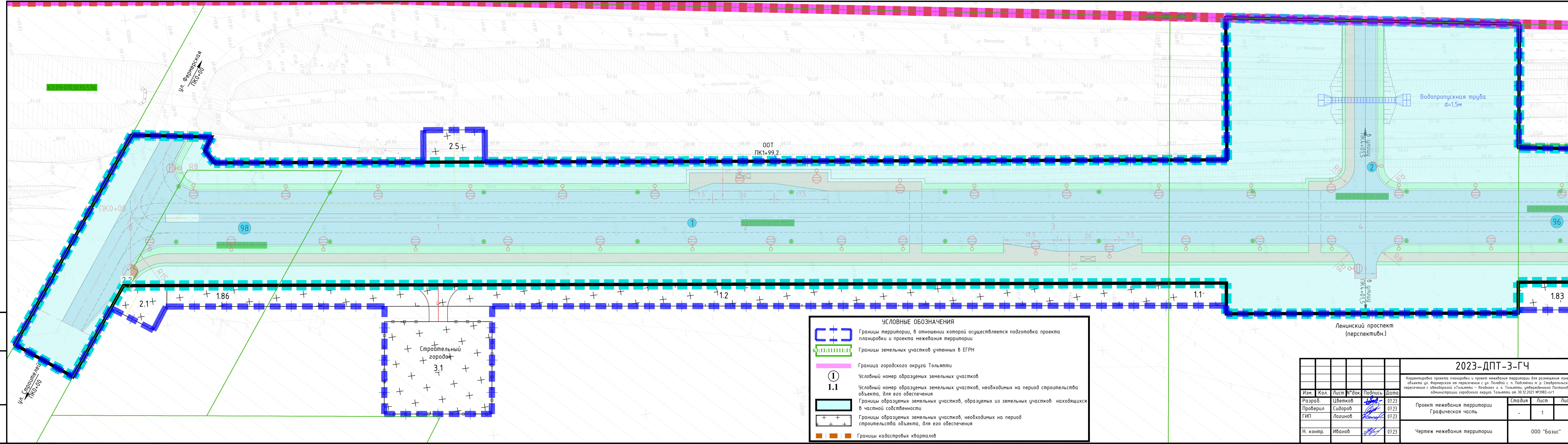
Раздел 3. Материалы по обоснованию проекта межевания территории.

Графическая часть

1	Чертеж по обоснованию проекта межевания территории	
---	--	--

Раздел 1. Проект межевания территории.

Графическая часть



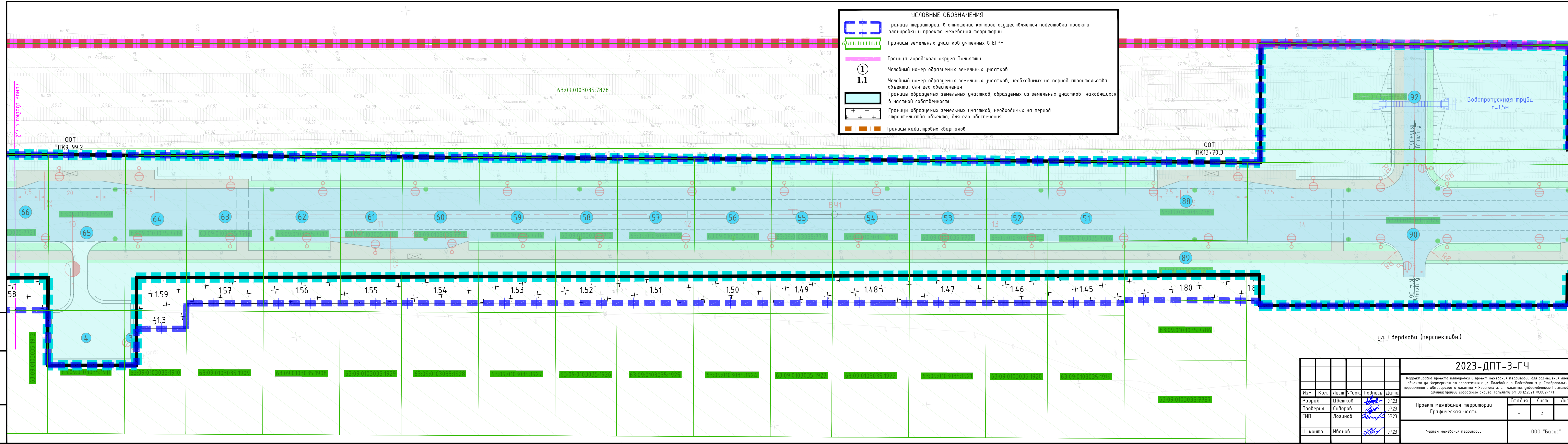
УСЛОВНЫЕ ОБОЗНАЧЕНИЯ

	Границы территории, в отношении которой осуществляется подготовка проекта планировки и проекта межевания территории
	Границы земельных участков учтенных в ЕГРН
	Граница городского округа Тольятти
	Условный номер образуемых земельных участков
	Условный номер образуемых земельных участков, необходимых на период строительства объекта, для его обеспечения
	Границы образуемых земельных участков, образуемых из земельных участков находящихся в частной собственности
	Границы образуемых земельных участков, необходимых на период строительства объекта, для его обеспечения
	Границы кадастровых кварталов

Изм.				Кол.				Лист № док.				Подпись				Дата			
Разраб.				Цветков				[Signature]				07.23							
Проверил				Сидоров				[Signature]				07.23							
ГИП				Логинов				[Signature]				07.23							
Н. контр.				Иванов				[Signature]				07.23							
2023-ДПТ-3-ГЧ																			
Корректировка проекта планировки и проект межевания территории для размещения линейного объекта ул. Фермерская от пересечения с ул. Полевой с.п. Подстепки м.р. Самарской области до пересечения с автодорогой «Тольятти – Язюное» г.о. Тольятти, утвержденного Постановлением администрации городского округа Тольятти от 30.12.2021 №3982-п/1																			
Проект межевания территории												Страницы	Лист	Листов					
Графическая часть												-	1	7					
Чертеж межевания территории												000 "Базис"							

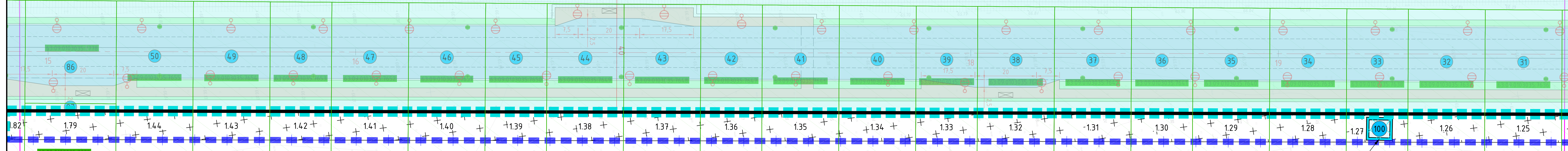
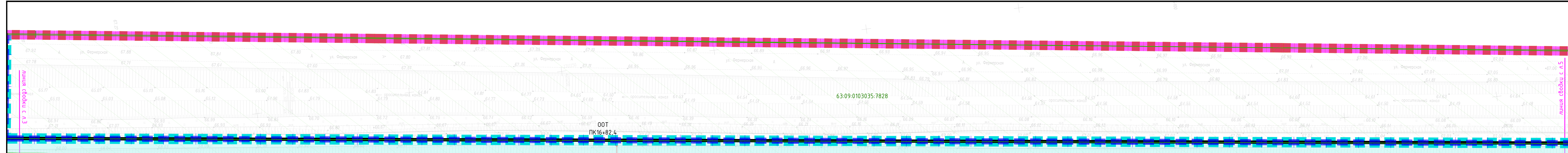
УСЛОВНЫЕ ОБОЗНАЧЕНИЯ

- Границы территории, в отношении которой осуществляется подготовка проекта планировки и проекта межевания территории
- Границы земельных участков учтенных в ЕГРН
- Граница городского округа Тольятти
- Условный номер образцемых земельных участков
- Условный номер образцемых земельных участков, необходимых на период строительства объекта, для его обеспечения
- Границы образцемых земельных участков, образцемых из земельных участков находящихся в частной собственности
- Границы образцемых земельных участков, необходимых на период строительства объекта, для его обеспечения
- Границы кадастровых кварталов



Взам. инв. №
Лист № докл.
Ив. № подл.

				2023-ДПТ-3-ГЧ		
Корректировка проекта планировки и проект межевания территории для размещения линейного объекта ул. Фермерская от пересечения с ул. Полевой с.п. Подстепки м.р. Ставропольский до пересечения с автодорогой «Тольятти – Язбонное» г.о. Тольятти, утвержденного Постановлением администрации городского округа Тольятти от 30.12.2021 №3982-п/1						
Изм.	Кол.	Лист № док.	Подпись	Дата	Страница	Листов
Разраб.		Цветков	<i>Цветков</i>	07.23	-	3
Проверил		Сидоров	<i>Сидоров</i>	07.23		7
ГИП		Логинов	<i>Логинов</i>	07.23		
Н. контр.		Иванов	<i>Иванов</i>	07.23		
Проект межевания территории Графическая часть					000 "Базис"	
Чертеж межевания территории						



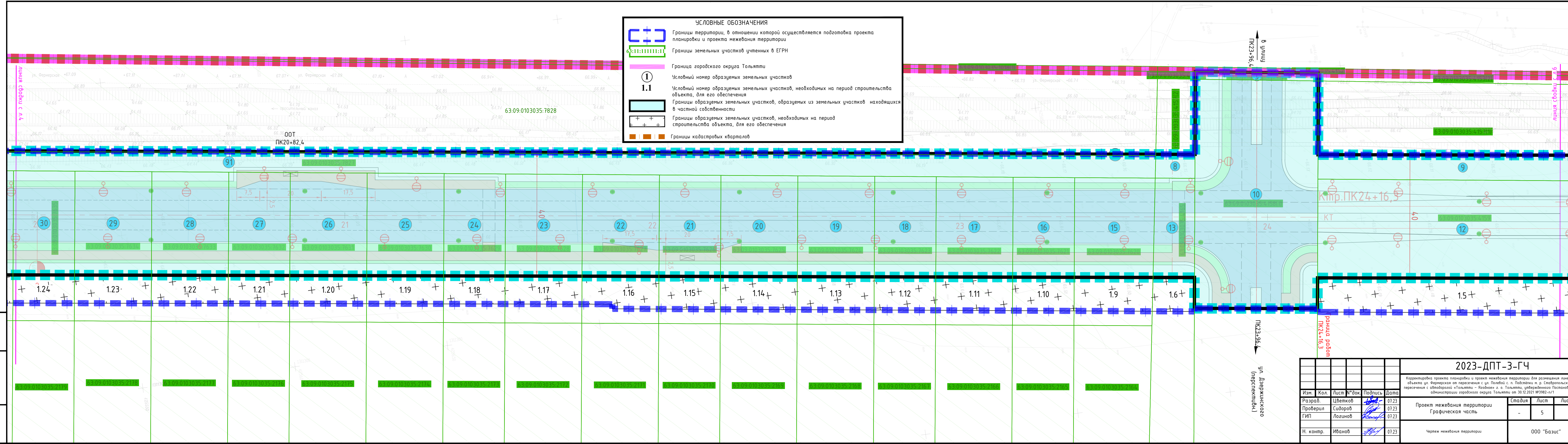
Изм.	Кол.	Лист	№ док.	Подпись	Дата
Разраб.	Цветков			<i>[Signature]</i>	07.23
Проверил	Сидоров			<i>[Signature]</i>	07.23
ГИП	Логин			<i>[Signature]</i>	07.23
Н. контр.	Иванов			<i>[Signature]</i>	07.23

2023-ДПТ-3-ГЧ		
Корректировка проекта планировки и проект межевания территории для размещения линейного объекта ул. Фермерская от пересечения с ул. Подстепки м. р. Спаваральский до пересечения с автодорогой «Тольятти – Язовное» г. о. Тольятти, утвержденного Постановлением администрации городского округа Тольятти от 30.12.2021 №3982-п/1		
Проект межевания территории	Страница	Лист
Графическая часть	-	4
Чертеж межевания территории	000 "Базис"	

Взам. инв. №
Лист № док.
Изм. № подл.

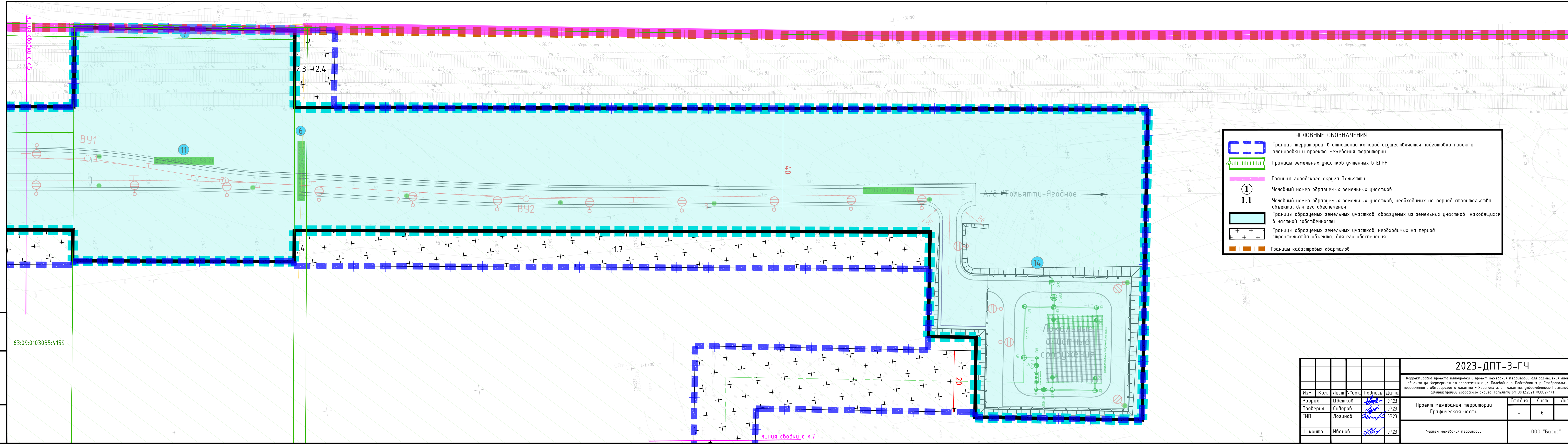
УСЛОВНЫЕ ОБОЗНАЧЕНИЯ

- Границы территории, в отношении которой осуществляется подготовка проекта планировки и проекта межевания территории
- Границы земельных участков учтенных в ЕГРН
- Граница городского округа Тольятти
- Условный номер образуемых земельных участков
- Условный номер образуемых земельных участков, необходимых на период строительства объекта, для его обеспечения
- Границы образуемых земельных участков, образуемых из земельных участков находящихся в частной собственности
- Границы образуемых земельных участков, необходимых на период строительства объекта, для его обеспечения
- Границы кадастровых кварталов



				2023-ДПТ-3-ГЧ		
				Корректировка проекта планировки и проект межевания территории для размещения линейного объекта ул. Фермерская от пересечения с ул. Полевая с.п. Подстанции м.р. Ставаропольский до пересечения с автодорогой «Тольятти – Язовное» г.о. Тольятти, утвержденного Постановлением администрации городского округа Тольятти от 30.12.2021 №3982-п/1		
Изм.	Кол.	Лист № док.	Подпись	Дата	Страница	Листов
Разраб.		Цветков	<i>[Signature]</i>	07.23	-	5
Проверил		Сидоров	<i>[Signature]</i>	07.23	-	7
ГИП		Логинов	<i>[Signature]</i>	07.23		
Н. контр.		Иванов	<i>[Signature]</i>	07.23		
Проект межевания территории Графическая часть					000 "Базис"	
Чертеж межевания территории						

Взам. инв. №
Листы и дата
Изм. № покл.




УСЛОВНЫЕ ОБОЗНАЧЕНИЯ

- Границы территории, в отношении которой осуществляется подготовка проекта планировки и проекта межевания территории
- Границы земельных участков учтенных в ЕГРН
- Граница городского округа Тольятти
- Условный номер образуемых земельных участков
- Условный номер образуемых земельных участков, необходимых на период строительства объекта, для его обеспечения
- Границы образуемых земельных участков, образуемых из земельных участков находящихся в частной собственности
- Границы образуемых земельных участков, необходимых на период строительства объекта, для его обеспечения
- Границы кадастровых кварталов




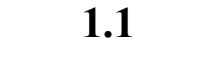

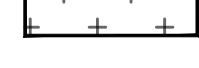


Взам. инв. №
 Подл. и дата
 Инв. № подл.

63:09:0103035:4159

					2023-ДПТ-3-ГЧ			
					Корректировка проекта планировки и проект межевания территории для размещения линейного объекта ул. Фермерская от пересечения с ул. Полевая с.п. Подстепки м.р. Ставропольский до пересечения с автодорогой «Тольятти – Ягодное» г.о. Тольятти, утвержденного Постановлением администрации городского округа Тольятти от 30.12.2021 №3982-п/1			
Изм.	Кол.	Лист № док.	Подпись	Дата	Проект межевания территории Графическая часть	Стадия	Лист	Листов
Разраб.	Цветков		<i>[Signature]</i>	07.23		-	6	7
Проверил	Сидоров		<i>[Signature]</i>	07.23				
ГИП	Логинов		<i>[Signature]</i>	07.23				
Н. контр.	Иванов		<i>[Signature]</i>	07.23	Чертеж межевания территории			000 "Базис"



УСЛОВНЫЕ ОБОЗНАЧЕНИЯ

-  Границы территории, в отношении которой осуществляется подготовка проекта планировки и проекта межевания территории
-  Границы земельных участков учтенных в ЕГРН
-  Граница городского округа Тольятти
-  Условный номер образуемых земельных участков
-  Условный номер образуемых земельных участков, необходимых на период строительства объекта, для его обеспечения
-  Границы образуемых земельных участков, образуемых из земельных участков находящихся в частной собственности
-  Границы образуемых земельных участков, необходимых на период строительства объекта, для его обеспечения
-  Границы кадастровых кварталов

Зона планируемого размещения
камеры переключения сети ДК

63:09:0103035:654

2023-ДПТ-3-ГЧ									
Корректировка проекта планировки и проект межевания территории для размещения линейного объекта ул. Фермерская от пересечения с ул. Полевая с.п. Подстепки м. р. Ставропольский до пересечения с автодорогой «Тольятти – Яздовое» г. о. Тольятти, утвержденного Постановлением администрации городского округа Тольятти от 30.12.2021 №3982-п/1									
Изм.	Кол.	Лист	№ док.	Подпись	Дата	Проект межевания территории Графическая часть	Страница	Лист	Листов
Разраб.	Цветков				07.23		-	7	7
Проверил	Сидоров				07.23				
ГИП	Логинов				07.23				
Н. контр.	Иванов				07.23	Чертеж межевания территории	000 "Базис"		

Взам. инв. №
Лист № табл.
Ив. № подл.

Раздел 2. Проект межевания территории.

Текстовая часть

1. ОБЩИЕ ДАННЫЕ

Проект межевания территории в составе проекта планировки территории, в целях размещения линейного объекта: «Строительство магистральной улицы общегородского значения регулируемого движения в продолжении ул. Фермерской до Южного шоссе» разработан ООО «БАЗИС (ИНН6318013789, КПП631601001, ОГРН1166313085278). Юр. адрес: 443124, РФ, Самарская область, г. Самара, ул. 5-я просека, дом 95а, комната 10,24) в соответствии с муниципальным контрактом № 08422000021210000880001 от 21.06.2021 года по заказу Администрации городского округа Тольятти.

Документация по планировке территории подготовлена в целях обеспечения устойчивого развития территорий, выделения элементов планировочной структуры, границ земельных участков, предназначенных для строительства и размещения линейных объектов, установления параметров планируемого развития элементов планировочной структуры.

Проект межевания территории состоит из основной части, которая подлежит утверждению, и материалов по обоснованию этого проекта. Основная часть проекта межевания территории включает в себя текстовую часть и чертеж межевания территории. Материалы по обоснованию проекта межевания территории включают в себя чертеж обоснования проекта межевания.

Согласно Градостроительному кодексу Российской Федерации, подготовка проектов межевания территорий осуществляется применительно к застроенным и подлежащим застройке территориям, расположенным в границах элементов планировочной структуры, подготовка проектов межевания застроенных территорий осуществляется в целях установления границ застроенных земельных участков и границ незастроенных земельных участков. Подготовка проектов межевания подлежащих застройке территорий осуществляется в целях установления границ незастроенных земельных участков, планируемых для предоставления физическим и юридическим лицам для строительства, а также границ земельных участков, предназначенных для размещения объектов капитального строительства федерального, регионального или местного значения.

Проект межевания территории разработан в составе проекта планировки территории для данного объекта, разработанного ООО «Базис» в 2023 г.

Основная часть проекта межевания территории включает в себя текстовую часть и чертежи межевания территории.

Текстовая часть проекта межевания территории включает в себя:

перечень и сведения о площади образуемых земельных участков, в том числе возможные способы их образования;

перечень и сведения о площади образуемых земельных участков, которые будут отнесены к территориям общего пользования или имуществу общего пользования, в том числе в отношении которых предполагаются резервирование и (или) изъятие для государственных или муниципальных нужд;

вид разрешенного использования образуемых земельных участков в соответствии с проектом планировки территории в случаях, предусмотренных настоящим Кодексом;

целевое назначение лесов, вид (виды) разрешенного использования лесного участка, количественные и качественные характеристики лесного участка, сведения о нахождении лесного участка в границах особо защитных участков лесов (в случае, если подготовка проекта межевания территории осуществляется в целях определения местоположения границ образуемых и (или) изменяемых лесных участков) - отсутствуют;

сведения о границах территории, в отношении которой утвержден проект межевания, содержащие перечень координат характерных точек этих границ в системе координат, используемой для ведения Единого государственного реестра недвижимости.

На чертеже межевания территории отображаются:

- границы планируемых (в случае, если подготовка проекта межевания территории осуществляется в составе проекта планировки территории) и существующих элементов планировочной структуры;

- красные линии, утвержденные в составе проекта планировки территории, или красные линии, утверждаемые, изменяемые проектом межевания территории - отсутствуют;

- линии отступа от красных линий в целях определения мест допустимого размещения зданий, строений, сооружений - отсутствуют;

- границы образуемых и (или) изменяемых земельных участков, условные номера образуемых земельных участков, в том числе в отношении которых предполагаются их резервирование и (или) изъятие для государственных или муниципальных нужд;

- границы публичных сервитутов.

Проект межевания определяет: основные параметры формируемых земельных участков, границы зон с особыми условиями использования территории, координаты поворотных точек образуемых земельных участков и устанавливаемые зоны с особыми условиями территории в связи с размещением линейного объекта.

Планировочные решения выполнены на основе анализа инженерных, транспортных, экологических и градостроительных условий, исходя из ресурсного потенциала проектируемой территории.

Графическая часть документации по планировке территории подготовлена в соответствии с системой координат, используемой для ведения Единого государственного реестра недвижимости в зоне производства работ – МСК-63.

При разработке проекта межевания территории специалистами ООО «Базис» были использованы актуальные на момент разработки сведения из Единого государственного реестра недвижимости.

Местоположение объекта: Российская Федерация, Самарская область, городской округ Тольятти, город Тольятти.

2. ЦЕЛИ И ЗАДАЧИ ПРОЕКТА МЕЖЕВАНИЯ

Подготовка проекта межевания территории осуществляется в целях обеспечения устойчивого развития территории, соблюдения интересов физических и юридических лиц при установлении границ образуемых земельных участков, предназначенных для проектирования, строительства и размещения линейного объекта: «Строительство магистральной улицы общегородского значения регулируемого движения в продолжение ул. Фермерской до Южного шоссе».

Размеры земельных участков определены с учетом действующей нормативной документации, норм действующего законодательства, а также разработанного проекта организации строительства для объекта.

Настоящий проект межевания территории является основанием для проведения соответствующих кадастровых работ и внесения сведений об образуемых, изменяемых земельных участках в Единый государственный реестр недвижимости в соответствии со ст. 11.3, 11.6 Земельного кодекса Российской Федерации, ч. 10 ст. 22, ст. 41 Федерального закона от 13.07.2015 № 218-ФЗ «О государственной регистрации недвижимости».

3. НОРМАТИВНАЯ БАЗА

1. Земельный кодекс Российской Федерации от 25.10.2001 № 136-ФЗ.
2. Градостроительный кодекс Российской Федерации от 29.12.2004 №190-ФЗ (ред. от 30.12.2020) (с изм. и доп., вступ. в силу с 10.01.2021).
3. Водный кодекс Российской Федерации от 03.06.2006 №74-ФЗ (ред. от 08.12.2020) (с изм. и доп., вступ. в силу с 01.01.2021).
4. Федеральный закон «О землеустройстве» от 18.06.2001 №78-ФЗ.
5. Федеральный закон «О государственной регистрации недвижимости» от 13.07.2015 №218-ФЗ (последняя редакция).
6. Федеральный закон «Об автомобильных дорогах и о дорожной деятельности в Российской Федерации и о внесении изменений в отдельные законодательные акты Российской Федерации» от 08.11.2007 № 257-ФЗ.
7. Постановление Правительства Российской Федерации «О нормах отвода земель для размещения автомобильных дорог и (или) объектов дорожного сервиса» от 02.09.2009 №717.
8. Генеральный план города Ульяновска
9. Правила землепользования и застройки муниципального образования «город Ульяновск»
10. СП 42.13330.2016 Градостроительство. Планировка и застройка городских и сельских поселений. Актуализированная редакция СНиП 2.07.01-89*.
11. Федеральный закон «Об охране окружающей среды» от 10.01.2002 года № 7-ФЗ.
12. Федеральный закон «Об охране и использовании памятников истории и культуры» от 25.06.2002 года № 73-ФЗ.
13. Постановление Правительства РФ от 12.05.2017 №564 «Об утверждении Положения о составе и содержании проектов планировки территории, предусматривающих размещение

одного или нескольких линейных объектов».

16. Приказ Министерства строительства и жилищно-коммунального хозяйства Российской Федерации «Об утверждении видов элементов планировочной структуры» от 25.04.2017 №738/пр.
17. Приказ Министерства строительства и жилищно-коммунального хозяйства Российской Федерации от 25.04.2017 г. № 740/пр «Об установлении случаев подготовки и требований к подготовке входящей в состав материалов по обоснованию проекта планировки территории схемы вертикальной планировки, инженерной подготовки и инженерной защиты территории».

4. СВЕДЕНИЯ ОБ ИСПОЛЬЗОВАННЫХ МАТЕРИАЛАХ

1. Технический отчет производства инженерно-геодезических изысканий, выполненный ООО «Геостройсервис» в 2021 г;
2. Технический отчет по инженерно-геологическим изысканиям, выполненный ООО «Геостройсервис» в 2021 г;
3. Технический отчет по инженерно-экологическим изысканиям, выполненный ООО «Геостройсервис» в 2021 г;
4. Проектная документация, разработанная ООО «Базис» в 2023 г;
5. Актуальные сведения из Единого государственного реестра недвижимости;

5. УСТАНОВЛЕНИЕ ГРАНИЦ ОБРАЗУЕМЫХ ЗЕМЕЛЬНЫХ УЧАСТКОВ В СООТВЕТСТВИИ С ПРОЕКТОМ МЕЖЕВАНИЯ ТЕРРИТОРИИ

Земельные участки под застройку формируются с учетом:

- границ планируемого размещения объектов капитального строительства, отображенных в проекте планировки территории;
- границ земельных участков, стоящих на государственном кадастровом учете под сохраняемыми объектами капитального строительства, а также с учетом земельных участков, требующих формирования под сохраняемыми объектами капитального строительства в соответствии с требованиями статьи 39.20 Земельного кодекса Российской Федерации;
- сведений государственного фонда данных землеустройства.

6. ОПИСАНИЕ СФОРМИРОВАННЫХ ЗЕМЕЛЬ

Территория в границах разработки проекта межевания территории расположена в следующем кадастровом квартале: 63:09:0103035.

Земельные участки, зарегистрированные в Едином государственном реестре недвижимости, заключенные договора об установлении сервитутов, схемы расположения земельных участков на кадастровом плане территории на момент разработки документации по планировке территории под проектируемым объектом учтены в документации.

Настоящий проект обеспечивает равные права и возможности правообладателей земельных участков в соответствии с действующим законодательством. Сформированные границы земельных участков позволяют обеспечить необходимые условия для строительства и размещения линейного объекта: «Строительство магистральной улицы общегородского значения регулируемого движения в продолжении ул. Фермерской до Южного шоссе».

Образуемые земельные участки располагаются на землях населенных пунктов.

7. ПЕРЕЧЕНЬ И СВЕДЕНИЯ О ПЛОЩАДИ ОБРАЗУЕМЫХ ЗЕМЕЛЬНЫХ УЧАСТКОВ, КОТОРЫЕ БУДУТ ОТНЕСЕНЫ К ТЕРРИТОРИЯМ ОБЩЕГО ПОЛЬЗОВАНИЯ ИЛИ ИМУЩЕСТВУ ОБЩЕГО ПОЛЬЗОВАНИЯ

В таблице №1 представлен сводный перечень и сведения о площади образуемых проектом межевания территории земельных участков, которые после образования будут относиться к территориям общего пользования.

Таблица №1

Усл. №	Образуемый земельный участок	S кв.м.	Категория земель	Вид разрешенного использования /код	Описание местоположения земельного участка
1	63:09:0103035/зy1	134 966	Земли населенных пунктов	улично-дорожная сеть / 12.0.1	Российская Федерация, Самарская область, г. Тольятти

8. ВЕДОМОСТЬ ЗЕМЕЛЬНЫХ УЧАСТКОВ, НАХОДЯЩИХСЯ В ЧАСТНОЙ СОБСТВЕННОСТИ

Таблица №2

№ п/п	№ на схеме	Кадастровый/ условный номер	Исходные земельные участки					Образуемые земельные участки				
			Адрес, описание местоположения	Категория земель	Разрешенное использование:	Форма собственности, наличие иных вещных прав и ограничений (обременений)	Площадь кв.м.	Способ образования	Площадь кв.м.	Условный номер	Вид разрешенного использования /код	
1	1	63:09:0103035:1004	Самарская область, г. Тольятти, Автозаводский район	Земли населённых пунктов	Для сельскохозяйственного производства	Частная собственность (ООО "Юг-Автозапчасть")	118 221	раздел в измененных границах	13 076	63:09:0103035:3У1	улично-дорожная сеть / 12.0.1	
2	2	63:09:0103035:1003	Самарская область, г. Тольятти, Автозаводский район	Земли населённых пунктов	Для сельскохозяйственного производства	Частная собственность	42 880	раздел в измененных границах	9 771	63:09:0103035:3У1	улично-дорожная сеть / 12.0.1	
3	3	63:09:0103035:1910	Самарская область, г. Тольятти, Автозаводский район	Земли населённых пунктов	Для сельскохозяйственного производства	Частная собственность	800	раздел в измененных границах	68	63:09:0103035:3У1	улично-дорожная сеть / 12.0.1	
4	4	63:09:0103035:1911	Самарская область, г. Тольятти, Автозаводский район	Земли населённых пунктов	Для сельскохозяйственного производства	Частная собственность	1 000	раздел в измененных границах	445	63:09:0103035:3У1	улично-дорожная сеть / 12.0.1	
5	5	63:09:0103035:4154	Самарская область, г. Тольятти, Автозаводский район	Земли населённых пунктов	Для сельскохозяйственного производства	Частная собственность	3 196	раздел в измененных границах	101	63:09:0103035:3У1	улично-дорожная сеть / 12.0.1	
6	6	63:09:0103035:4154(1)	Самарская область, г. Тольятти, Автозаводский район	Земли населённых пунктов	Для сельскохозяйственного производства	Частная собственность	3 196	раздел в измененных границах	160	63:09:0103035:3У1	улично-дорожная сеть / 12.0.1	
7	7	63:09:0103035:4154(1)	Самарская область, г. Тольятти, Автозаводский район	Земли населённых пунктов	Для сельскохозяйственного производства	Частная собственность	3 196	раздел в измененных границах	216	63:09:0103035:3У1	улично-дорожная сеть / 12.0.1	
8	8	63:09:0103035:4157	Самарская область, г. Тольятти, Автозаводский район	Земли населённых пунктов	Для сельскохозяйственного производства	Частная собственность	3 374	раздел в измененных границах	99	63:09:0103035:3У1	улично-дорожная сеть / 12.0.1	

№ п/п	№ на схеме	Кадастровый/ условный номер	Исходные земельные участки					Образуемые земельные участки				
			Адрес, описание местоположения	Категория земель	Разрешенное использование:	Форма собственности, наличие иных вещных прав и ограничений (обременений)	Площадь кв.м.	Способ образования	Площадь кв.м.	Условный номер	Вид разрешенного использования /код	
9	9	63:09:0103035:4157	Самарская область, г. Тольятти, Автозаводский район	Земли населённых пунктов	Для сельскохозяйственного производства	Частная собственность	3 374	раздел в измененных границах	767	63:09:0103035:3У1	улично-дорожная сеть / 12.0.1	
10	10	63:09:0103035:4158	Самарская область, г. Тольятти, Автозаводский район	Земли населённых пунктов	Для сельскохозяйственного производства	Частная собственность	111 123	раздел в измененных границах	2 967	63:09:0103035:3У1	улично-дорожная сеть / 12.0.1	
11	11	63:09:0103035:4158	Самарская область, г. Тольятти, Автозаводский район	Земли населённых пунктов	Для сельскохозяйственного производства	Частная собственность	111 123	раздел в измененных границах	5 201	63:09:0103035:3У1	улично-дорожная сеть / 12.0.1	
12	12	63:09:0103035:4159	Самарская область, г. Тольятти, Автозаводский район	Земли населённых пунктов	Для сельскохозяйственного производства	Частная собственность	87 975	раздел в измененных границах	2 997	63:09:0103035:3У1	улично-дорожная сеть / 12.0.1	
13	13	63:09:0103035:4165	Самарская область, г. Тольятти, Автозаводский район	Земли населённых пунктов	Для сельскохозяйственного производства	Частная собственность	20 532	раздел в измененных границах	425	63:09:0103035:3У1	улично-дорожная сеть / 12.0.1	
14	14	63:09:0103035:654	Самарская область, г. Тольятти, Автозаводский район, в северо-западной части кадастрового квартала 63:09:0103035	Земли населённых пунктов	Для сельскохозяйственного производства	Частная собственность (ООО "Юг-Автозапчасть")	492 859	раздел в измененных границах	14 744	63:09:0103035:3У1	улично-дорожная сеть / 12.0.1	
15	15	63:09:0103035:7620	Самарская область, г. Тольятти, Автозаводский район	Земли населённых пунктов	Для сельскохозяйственного производства	Частная собственность	1 236	раздел в измененных границах	837	63:09:0103035:3У1	улично-дорожная сеть / 12.0.1	
16	16	63:09:0103035:7621	Самарская область, г. Тольятти, Автозаводский район	Земли населённых пунктов	Сельскохозяйственное использование	Частная собственность	960	раздел в измененных границах	648	63:09:0103035:3У1	улично-дорожная сеть / 12.0.1	

№ п/п	№ на схеме	Кадастровый/ условный номер	Исходные земельные участки					Образуемые земельные участки				
			Адрес, описание местоположения	Категория земель	Разрешенное использование:	Форма собственности, наличие иных вещных прав и ограничений (обременений)	Площадь кв.м.	Способ образования	Площадь кв.м.	Условный номер	Вид разрешенного использования /код	
17	17	63:09:0103035:7622	Самарская область, г. Тольятти, Автозаводский район	Земли населённых пунктов	Сельскохозяйственное использование	Частная собственность	1 201	раздел в измененных границах	812	63:09:0103035:3У1	улично-дорожная сеть / 12.0.1	
18	18	63:09:0103035:7623	Самарская область, г. Тольятти, Автозаводский район	Земли населённых пунктов	Сельскохозяйственное использование	Частная собственность	962	раздел в измененных границах	652	63:09:0103035:3У1	улично-дорожная сеть / 12.0.1	
19	19	63:09:0103035:7624	Самарская область, г. Тольятти, Автозаводский район	Земли населённых пунктов	Сельскохозяйственное использование	Частная собственность	1 204	раздел в измененных границах	818	63:09:0103035:3У1	улично-дорожная сеть / 12.0.1	
20	20	63:09:0103035:7625	Самарская область, г. Тольятти, Автозаводский район	Земли населённых пунктов	Сельскохозяйственное использование	Частная собственность	1 204	раздел в измененных границах	820	63:09:0103035:3У1	улично-дорожная сеть / 12.0.1	
21	21	63:09:0103035:7626	Самарская область, г. Тольятти, Автозаводский район	Земли населённых пунктов	Сельскохозяйственное использование	Частная собственность	965	раздел в измененных границах	658	63:09:0103035:3У1	улично-дорожная сеть / 12.0.1	
22	22	63:09:0103035:7627	Самарская область, г. Тольятти, Автозаводский район	Земли населённых пунктов	Сельскохозяйственное использование	Частная собственность	1207	раздел в измененных границах	825	63:09:0103035:3У1	улично-дорожная сеть / 12.0.1	
23	23	63:09:0103035:7628	Самарская область, г. Тольятти, Автозаводский район	Земли населённых пунктов	Сельскохозяйственное использование	Частная собственность	1 208	раздел в измененных границах	827	63:09:0103035:3У1	улично-дорожная сеть / 12.0.1	
24	24	63:09:0103035:7629	Самарская область, г. Тольятти, Автозаводский район	Земли населённых пунктов	Сельскохозяйственное использование	Частная собственность	967	раздел в измененных границах	664	63:09:0103035:3У1	улично-дорожная сеть / 12.0.1	
25	25	63:09:0103035:7630	Самарская область, г. Тольятти, Автозаводский район	Земли населённых пунктов	Сельскохозяйственное использование	Частная собственность	1210	раздел в измененных границах	832	63:09:0103035:3У1	улично-дорожная сеть / 12.0.1	
26	26	63:09:0103035:7631	Самарская область, г. Тольятти, Автозаводский район	Земли населённых пунктов	Сельскохозяйственное использование	Частная собственность	1211	раздел в измененных границах	835	63:09:0103035:3У1	улично-дорожная сеть / 12.0.1	

№ п/п	№ на схеме	Кадастровый/ условный номер	Исходные земельные участки					Образуемые земельные участки				
			Адрес, описание местоположения	Категория земель	Разрешенное использование:	Форма собственности, наличие иных вещных прав и ограничений (обременений)	Площадь кв.м.	Способ образования	Площадь кв.м.	Условный номер	Вид разрешенного использования /код	
27	27	63:09:0103035:7632	Самарская область, г. Тольятти, Автозаводский район	Земли населённых пунктов	Сельскохозяйственное использование	Частная собственность	969	раздел в измененных границах	669	63:09:0103035:3У1	улично-дорожная сеть / 12.0.1	
28	28	63:09:0103035:7633	Самарская область, г. Тольятти, Автозаводский район	Земли населённых пунктов	Сельскохозяйственное использование	Частная собственность	1 214	раздел в измененных границах	839	63:09:0103035:3У1	улично-дорожная сеть / 12.0.1	
29	29	63:09:0103035:7634	Самарская область, г. Тольятти, Автозаводский район	Земли населённых пунктов	Сельскохозяйственное использование	Частная собственность	1215	раздел в измененных границах	842	63:09:0103035:3У1	улично-дорожная сеть / 12.0.1	
30	30	63:09:0103035:7635	Самарская область, г. Тольятти, Автозаводский район	Земли населённых пунктов	Сельскохозяйственное использование	Частная собственность	973	раздел в измененных границах	675	63:09:0103035:3У1	улично-дорожная сеть / 12.0.1	
31	31	63:09:0103035:7636	Самарская область, г. Тольятти, Автозаводский район	Земли населённых пунктов	Сельскохозяйственное использование	Частная собственность	1217	раздел в измененных границах	846	63:09:0103035:3У1	улично-дорожная сеть / 12.0.1	
32	32	63:09:0103035:7637	Самарская область, г. Тольятти, Автозаводский район	Земли населённых пунктов	Сельскохозяйственное использование	Частная собственность	1218	раздел в измененных границах	849	63:09:0103035:3У1	улично-дорожная сеть / 12.0.1	
33	33	63:09:0103035:7638	Самарская область, г. Тольятти, Автозаводский район	Земли населённых пунктов	Сельскохозяйственное использование	Частная собственность	975	раздел в измененных границах	681	63:09:0103035:3У1	улично-дорожная сеть / 12.0.1	
34	34	63:09:0103035:7639	Самарская область, г. Тольятти, Автозаводский район	Земли населённых пунктов	Сельскохозяйственное использование	Частная собственность	1220	раздел в измененных границах	854	63:09:0103035:3У1	улично-дорожная сеть / 12.0.1	
35	35	63:09:0103035:7640	Самарская область, г. Тольятти, Автозаводский район	Земли населённых пунктов	Сельскохозяйственное использование	Частная собственность	1221	раздел в измененных границах	856	63:09:0103035:3У1	улично-дорожная сеть / 12.0.1	
36	36	63:09:0103035:7641	Самарская область, г. Тольятти, Автозаводский район	Земли населённых пунктов	Сельскохозяйственное использование	Частная собственность	978	раздел в измененных границах	687	63:09:0103035:3У1	улично-дорожная сеть / 12.0.1	

№ п/п	№ на схеме	Кадастровый/ условный номер	Исходные земельные участки					Образуемые земельные участки				
			Адрес, описание местоположения	Категория земель	Разрешенное использование:	Форма собственности, наличие иных вещных прав и ограничений (обременений)	Площадь кв.м.	Способ образования	Площадь кв.м.	Условный номер	Вид разрешенного использования /код	
37	37	63:09:0103035:7642	Самарская область, г. Тольятти, Автозаводский район	Земли населённых пунктов	Сельскохозяйственное использование	Частная собственность	1223	раздел в измененных границах	861	63:09:0103035:3У1	улично-дорожная сеть / 12.0.1	
38	38	63:09:0103035:7643	Самарская область, г. Тольятти, Автозаводский район	Земли населённых пунктов	Сельскохозяйственное использование	Частная собственность	1224	раздел в измененных границах	863	63:09:0103035:3У1	улично-дорожная сеть / 12.0.1	
39	39	63:09:0103035:7644	Самарская область, г. Тольятти, Автозаводский район	Земли населённых пунктов	Сельскохозяйственное использование	Частная собственность	981	раздел в измененных границах	693	63:09:0103035:3У1	улично-дорожная сеть / 12.0.1	
40	40	63:09:0103035:7645	Самарская область, г. Тольятти, Автозаводский район	Земли населённых пунктов	Сельскохозяйственное использование	Частная собственность	1227	раздел в измененных границах	868	63:09:0103035:3У1	улично-дорожная сеть / 12.0.1	
41	41	63:09:0103035:7646	Самарская область, г. Тольятти, Автозаводский район	Земли населённых пунктов	Сельскохозяйственное использование	Частная собственность	1228	раздел в измененных границах	871	63:09:0103035:3У1	улично-дорожная сеть / 12.0.1	
42	42	63:09:0103035:7647	Самарская область, г. Тольятти, Автозаводский район	Земли населённых пунктов	Сельскохозяйственное использование	Частная собственность	983	раздел в измененных границах	698	63:09:0103035:3У1	улично-дорожная сеть / 12.0.1	
43	43	63:09:0103035:7648	Самарская область, г. Тольятти, Автозаводский район	Земли населённых пунктов	Сельскохозяйственное использование	Частная собственность	1230	раздел в измененных границах	875	63:09:0103035:3У1	улично-дорожная сеть / 12.0.1	
44	44	63:09:0103035:7649	Самарская область, г. Тольятти, Автозаводский район	Земли населённых пунктов	Сельскохозяйственное использование	Частная собственность	1232	раздел в измененных границах	878	63:09:0103035:3У1	улично-дорожная сеть / 12.0.1	
45	45	63:09:0103035:7650	Самарская область, г. Тольятти, Автозаводский район	Земли населённых пунктов	Сельскохозяйственное использование	Частная собственность	986	раздел в измененных границах	704	63:09:0103035:3У1	улично-дорожная сеть / 12.0.1	
46	46	63:09:0103035:7651	Самарская область, г. Тольятти, Автозаводский район	Земли населённых пунктов	Сельскохозяйственное использование	Частная собственность	1234	раздел в измененных границах	883	63:09:0103035:3У1	улично-дорожная сеть / 12.0.1	

№ п/п	№ на схеме	Кадастровый/ условный номер	Исходные земельные участки					Образуемые земельные участки				
			Адрес, описание местоположения	Категория земель	Разрешенное использование:	Форма собственности, наличие иных вещных прав и ограничений (обременений)	Площадь кв.м.	Способ образования	Площадь кв.м.	Условный номер	Вид разрешенного использования /код	
47	47	63:09:0103035:7652	Самарская область, г. Тольятти, Автозаводский район	Земли населённых пунктов	Сельскохозяйственное использование	Частная собственность	1235	раздел в измененных границах	885	63:09:0103035:3У1	улично-дорожная сеть / 12.0.1	
48	48	63:09:0103035:7653	Самарская область, г. Тольятти, Автозаводский район	Земли населённых пунктов	Сельскохозяйственное использование	Частная собственность	989	раздел в измененных границах	710	63:09:0103035:3У1	улично-дорожная сеть / 12.0.1	
49	49	63:09:0103035:7654	Самарская область, г. Тольятти, Автозаводский район	Земли населённых пунктов	Сельскохозяйственное использование	Частная собственность	1237	раздел в измененных границах	889	63:09:0103035:3У1	улично-дорожная сеть / 12.0.1	
50	50	63:09:0103035:7655	Самарская область, г. Тольятти, Автозаводский район	Земли населённых пунктов	Сельскохозяйственное использование	Частная собственность	1238	раздел в измененных границах	892	63:09:0103035:3У1	улично-дорожная сеть / 12.0.1	
51	51	63:09:0103035:7706	Самарская область, г. Тольятти, Автозаводский район	Земли населённых пунктов	Сельскохозяйственное использование	Частная собственность	1247	раздел в измененных границах	925	63:09:0103035:3У1	улично-дорожная сеть / 12.0.1	
52	52	63:09:0103035:7707	Самарская область, г. Тольятти, Автозаводский район	Земли населённых пунктов	Сельскохозяйственное использование	Частная собственность	999	раздел в измененных границах	744	63:09:0103035:3У1	улично-дорожная сеть / 12.0.1	
53	53	63:09:0103035:7708	Самарская область, г. Тольятти, Автозаводский район	Земли населённых пунктов	Сельскохозяйственное использование	Частная собственность	1250	раздел в измененных границах	935	63:09:0103035:3У1	улично-дорожная сеть / 12.0.1	
54	54	63:09:0103035:7709	Самарская область, г. Тольятти, Автозаводский район	Земли населённых пунктов	Сельскохозяйственное использование	Частная собственность	1252	раздел в измененных границах	941	63:09:0103035:3У1	улично-дорожная сеть / 12.0.1	
55	55	63:09:0103035:7710	Самарская область, г. Тольятти, Автозаводский район	Земли населённых пунктов	Сельскохозяйственное использование	Частная собственность	1002	раздел в измененных границах	756	63:09:0103035:3У1	улично-дорожная сеть / 12.0.1	
56	56	63:09:0103035:7711	Самарская область, г. Тольятти, Автозаводский район	Земли населённых пунктов	Сельскохозяйственное использование	Частная собственность	1253	раздел в измененных границах	950	63:09:0103035:3У1	улично-дорожная сеть / 12.0.1	

№ п/п	№ на схеме	Кадастровый/ условный номер	Исходные земельные участки					Образуемые земельные участки				
			Адрес, описание местоположения	Категория земель	Разрешенное использование:	Форма собственности, наличие иных вещных прав и ограничений (обременений)	Площадь кв.м.	Способ образования	Площадь кв.м.	Условный номер	Вид разрешенного использования /код	
57	57	63:09:0103035:7712	Самарская область, г. Тольятти, Автозаводский район	Земли населённых пунктов	Сельскохозяйственное использование	Частная собственность	1255	раздел в измененных границах	956	63:09:0103035:3У1	улично-дорожная сеть / 12.0.1	
58	58	63:09:0103035:7713	Самарская область, г. Тольятти, Автозаводский район	Земли населённых пунктов	Сельскохозяйственное использование	Частная собственность	1004	раздел в измененных границах	769	63:09:0103035:3У1	улично-дорожная сеть / 12.0.1	
59	59	63:09:0103035:7714	Самарская область, г. Тольятти, Автозаводский район	Земли населённых пунктов	Сельскохозяйственное использование	Частная собственность	1257	раздел в измененных границах	966	63:09:0103035:3У1	улично-дорожная сеть / 12.0.1	
60	60	63:09:0103035:7715	Самарская область, г. Тольятти, Автозаводский район	Земли населённых пунктов	Сельскохозяйственное использование	Частная собственность	1258	раздел в измененных границах	972	63:09:0103035:3У1	улично-дорожная сеть / 12.0.1	
61	61	63:09:0103035:7716	Самарская область, г. Тольятти, Автозаводский район	Земли населённых пунктов	Сельскохозяйственное использование	Частная собственность	1007	раздел в измененных границах	781	63:09:0103035:3У1	улично-дорожная сеть / 12.0.1	
62	62	63:09:0103035:7717	Самарская область, г. Тольятти, Автозаводский район	Земли населённых пунктов	Сельскохозяйственное использование	Частная собственность	1259	раздел в измененных границах	981	63:09:0103035:3У1	улично-дорожная сеть / 12.0.1	
63	63	63:09:0103035:7718	Самарская область, г. Тольятти, Автозаводский район	Земли населённых пунктов	Сельскохозяйственное использование	Частная собственность	1261	раздел в измененных границах	987	63:09:0103035:3У1	улично-дорожная сеть / 12.0.1	
64	64	63:09:0103035:7719	Самарская область, г. Тольятти, Автозаводский район	Земли населённых пунктов	Сельскохозяйственное использование	Частная собственность	1010	раздел в измененных границах	834	63:09:0103035:3У1	улично-дорожная сеть / 12.0.1	
65	65	63:09:0103035:7720	Самарская область, г. Тольятти, Автозаводский район	Земли населённых пунктов	Сельскохозяйственное использование	Частная собственность	1264	раздел в измененных границах	1 263	63:09:0103035:3У1	улично-дорожная сеть / 12.0.1	
66	66	63:09:0103035:7721	Самарская область, г. Тольятти, Автозаводский район	Земли населённых пунктов	Сельскохозяйственное использование	Частная собственность	1264	раздел в измененных границах	1 002	63:09:0103035:3У1	улично-дорожная сеть / 12.0.1	

№ п/п	№ на схеме	Кадастровый/ условный номер	Исходные земельные участки					Образуемые земельные участки				
			Адрес, описание местоположения	Категория земель	Разрешенное использование:	Форма собственности, наличие иных вещных прав и ограничений (обременений)	Площадь кв.м.	Способ образования	Площадь кв.м.	Условный номер	Вид разрешенного использования /код	
67	67	63:09:0103035:7722	Самарская область, г. Тольятти, Автозаводский район	Земли населённых пунктов	Сельскохозяйственное использование	Частная собственность	1013	раздел в измененных границах	806	63:09:0103035:3У1	улично-дорожная сеть / 12.0.1	
68	68	63:09:0103035:7723	Самарская область, г. Тольятти, Автозаводский район	Земли населённых пунктов	Сельскохозяйственное использование	Частная собственность	1267	раздел в измененных границах	1 013	63:09:0103035:3У1	улично-дорожная сеть / 12.0.1	
69	69	63:09:0103035:7724	Самарская область, г. Тольятти, Автозаводский район	Земли населённых пунктов	Сельскохозяйственное использование	Частная собственность	1267	раздел в измененных границах	1 018	63:09:0103035:3У1	улично-дорожная сеть / 12.0.1	
70	70	63:09:0103035:7725	Самарская область, г. Тольятти, Автозаводский район	Земли населённых пунктов	Сельскохозяйственное использование	Частная собственность	1015	раздел в измененных границах	819	63:09:0103035:3У1	улично-дорожная сеть / 12.0.1	
71	71	63:09:0103035:7726	Самарская область, г. Тольятти, Автозаводский район	Земли населённых пунктов	Сельскохозяйственное использование	Частная собственность	1270	раздел в измененных границах	1 028	63:09:0103035:3У1	улично-дорожная сеть / 12.0.1	
72	72	63:09:0103035:7727	Самарская область, г. Тольятти, Автозаводский район	Земли населённых пунктов	Сельскохозяйственное использование	Частная собственность	1271	раздел в измененных границах	1 034	63:09:0103035:3У1	улично-дорожная сеть / 12.0.1	
73	73	63:09:0103035:7728	Самарская область, г. Тольятти, Автозаводский район	Земли населённых пунктов	Сельскохозяйственное использование	Частная собственность	1017	раздел в измененных границах	831	63:09:0103035:3У1	улично-дорожная сеть / 12.0.1	
74	74	63:09:0103035:7729	Самарская область, г. Тольятти, Автозаводский район	Земли населённых пунктов	Сельскохозяйственное использование	Частная собственность	1273	раздел в измененных границах	1 044	63:09:0103035:3У1	улично-дорожная сеть / 12.0.1	
75	75	63:09:0103035:7730	Самарская область, г. Тольятти, Автозаводский район	Земли населённых пунктов	Сельскохозяйственное использование	Частная собственность	1275	раздел в измененных границах	1 050	63:09:0103035:3У1	улично-дорожная сеть / 12.0.1	
76	76	63:09:0103035:7731	Самарская область, г. Тольятти, Автозаводский район	Земли населённых пунктов	Сельскохозяйственное использование	Частная собственность	1020	раздел в измененных границах	844	63:09:0103035:3У1	улично-дорожная сеть / 12.0.1	

№ п/п	№ на схеме	Кадастровый/ условный номер	Исходные земельные участки					Образуемые земельные участки				
			Адрес, описание местоположения	Категория земель	Разрешенное использование:	Форма собственности, наличие иных вещных прав и ограничений (обременений)	Площадь кв.м.	Способ образования	Площадь кв.м.	Условный номер	Вид разрешенного использования /код	
77	77	63:09:0103035:7732	Самарская область, г. Тольятти, Автозаводский район	Земли населённых пунктов	Сельскохозяйственное использование	Частная собственность	1277	раздел в измененных границах	1 060	63:09:0103035:3У1	улично-дорожная сеть / 12.0.1	
78	78	63:09:0103035:7733	Самарская область, г. Тольятти, Автозаводский район	Земли населённых пунктов	Сельскохозяйственное использование	Частная собственность	1278	раздел в измененных границах	1 065	63:09:0103035:3У1	улично-дорожная сеть / 12.0.1	
79	79	63:09:0103035:7734	Самарская область, г. Тольятти, Автозаводский район	Земли населённых пунктов	Сельскохозяйственное использование	Частная собственность	1023	раздел в измененных границах	856	63:09:0103035:3У1	улично-дорожная сеть / 12.0.1	
80	80	63:09:0103035:7735	Самарская область, г. Тольятти, Автозаводский район	Земли населённых пунктов	Сельскохозяйственное использование	Частная собственность	1280	раздел в измененных границах	1 075	63:09:0103035:3У1	улично-дорожная сеть / 12.0.1	
81	81	63:09:0103035:7736	Самарская область, г. Тольятти, Автозаводский район	Земли населённых пунктов	Сельскохозяйственное использование	Частная собственность	1281	раздел в измененных границах	1 081	63:09:0103035:3У1	улично-дорожная сеть / 12.0.1	
82	82	63:09:0103035:7737	Самарская область, г. Тольятти, Автозаводский район	Земли населённых пунктов	Сельскохозяйственное использование	Частная собственность	1026	раздел в измененных границах	869	63:09:0103035:3У1	улично-дорожная сеть / 12.0.1	
83	83	63:09:0103035:7738	Самарская область, г. Тольятти, Автозаводский район	Земли населённых пунктов	Сельскохозяйственное использование	Частная собственность	1283	раздел в измененных границах	1 090	63:09:0103035:3У1	улично-дорожная сеть / 12.0.1	
84	84	63:09:0103035:7739	Самарская область, г. Тольятти, Автозаводский район	Земли населённых пунктов	Сельскохозяйственное использование	Частная собственность	1281	раздел в измененных границах	1 093	63:09:0103035:3У1	улично-дорожная сеть / 12.0.1	
85	85	63:09:0103035:7740	Самарская область, г. Тольятти, Автозаводский район	Земли населённых пунктов	Сельскохозяйственное использование	Частная собственность	1127	раздел в измененных границах	953	63:09:0103035:3У1	улично-дорожная сеть / 12.0.1	
86	86	63:09:0103035:7778	Самарская область, г. Тольятти, Автозаводский район	Земли населённых пунктов	Сельскохозяйственное использование	Частная собственность	989	раздел в измененных границах	989	63:09:0103035:3У1	улично-дорожная сеть / 12.0.1	

№ п/п	№ на схеме	Кадастровый/ условный номер	Исходные земельные участки					Образуемые земельные участки				
			Адрес, описание местоположения	Категория земель	Разрешенное использование:	Форма собственности, наличие иных вещных прав и ограничений (обременений)	Площадь кв.м.	Способ образования	Площадь кв.м.	Условный номер	Вид разрешенного использования /код	
87	87	63:09:0103035:7779	Самарская область, г. Тольятти, Автозаводский район	Земли населённых пунктов	Сельскохозяйственное использование	Частная собственность	676	раздел в измененных границах	71	63:09:0103035:3У1	улично-дорожная сеть / 12.0.1	
88	88	63:09:0103035:7784	Самарская область, г. Тольятти, Автозаводский район	Земли населённых пунктов	Сельскохозяйственное использование	Частная собственность	1015	раздел в измененных границах	1 015	63:09:0103035:3У1	улично-дорожная сеть / 12.0.1	
89	89	63:09:0103035:7785	Самарская область, г. Тольятти, Автозаводский район	Земли населённых пунктов	Сельскохозяйственное использование	Частная собственность	771	раздел в измененных границах	446	63:09:0103035:3У1	улично-дорожная сеть / 12.0.1	
90	90	63:09:0103035:7824	Самарская область, г. Тольятти, Автозаводский район	Земли населённых пунктов	Сельскохозяйственное использование	Частная собственность	224 662	раздел в измененных границах	5 003	63:09:0103035:3У1	улично-дорожная сеть / 12.0.1	
91	91	63:09:0103035:7827	Самарская область, г. Тольятти, Автозаводский район	Земли населённых пунктов	Гидротехнические сооружения	Частная собственность	7457	раздел в измененных границах	5 756	63:09:0103035:3У1	улично-дорожная сеть / 12.0.1	
92	92	63:09:0103035:7828	Самарская область, г. Тольятти, Автозаводский район	Земли населённых пунктов	Гидротехнические сооружения	Частная собственность	60254	раздел в измененных границах	3 397	63:09:0103035:3У1	улично-дорожная сеть / 12.0.1	
93	93	63:09:0103035:7828	Самарская область, г. Тольятти, Автозаводский район	Земли населённых пунктов	Гидротехнические сооружения	Частная собственность	60254	раздел в измененных границах	170	63:09:0103035:3У1	улично-дорожная сеть / 12.0.1	
94	94	63:09:0103035:8640	Российская Федерация, Самарская область, городской округ Тольятти, город Тольятти, проспект Ленинский, земельный участок № 1002/1	Земли населённых пунктов	Для сельскохозяйственного производства	Частная собственность	823	раздел в измененных границах	785	63:09:0103035:3У1	улично-дорожная сеть / 12.0.1	

№ п/п	№ на схеме	Кадастровый/ условный номер	Исходные земельные участки					Образуемые земельные участки			
			Адрес, описание местоположения	Категория земель	Разрешенное использование:	Форма собственности, наличие иных вещных прав и ограничений (обременений)	Площадь кв.м.	Способ образования	Площадь кв.м.	Условный номер	Вид разрешенного использования /код
95	95	63:09:0103035:8651	Российская Федерация, Самарская область, городской округ Тольятти, город Тольятти, проспект Ленинский, земельный участок № 1002/2	Земли населённых пунктов	Для сельскохозяйственного производства	Частная собственность	776	раздел в измененных границах	776	63:09:0103035:3У1	улично-дорожная сеть / 12.0.1
96	96	63:09:0103035:8652	Российская Федерация, Самарская область, городской округ Тольятти, город Тольятти, проспект Ленинский, земельный участок № 1002/20	Земли населённых пунктов	Для сельскохозяйственного производства	Частная собственность	8692	раздел в измененных границах	1 108	63:09:0103035:3У1	улично-дорожная сеть / 12.0.1
97	97	63:09:0103035:8654	Российская Федерация, Самарская область, городской округ Тольятти, город Тольятти, проспект Ленинский, земельный участок № 1002/3	Земли населённых пунктов	Для сельскохозяйственного производства	Частная собственность	753	раздел в измененных границах	558	63:09:0103035:3У1	улично-дорожная сеть / 12.0.1
98	98	63:09:0103035:908	Самарская область, г. Тольятти, Автозаводский район	Земли населённых пунктов	Для сельскохозяйственного производства	Частная собственность (Общая долевая)	4000	раздел в измененных границах	1 868	63:09:0103035:3У1	улично-дорожная сеть / 12.0.1

9. ПЕРЕЧЕНЬ ЗЕМЕЛЬНЫХ УЧАСТКОВ, НА КОТОРЫХ ЛИНЕЙНЫЙ ОБЪЕКТ МОЖЕТ БЫТЬ РАЗМЕЩЕН НА УСЛОВИЯХ сервитута, публичного сервитута

Таблица №3

№п/п	№ на схеме	Сведения о земельных участках					
		Адрес, описание местоположения	Категория земель	Кадастровый/ условный номер	Вид разрешенного использования	Форма собственности, наличие иных вещных прав и ограничений (обременений)	Площадь занимаемая кв.м.
1	2	3	4	5	6	7	8
1	99	Самарская область, г. Тольятти, Автозаводский район, в северо-западной части кадастрового квартала 63:09:0103035	Земли населённых пунктов	63:09:0103035:654	3.1 Коммунальное обслуживание (в целях обеспечения эксплуатации сети дождевой канализации)	Российская Федерация Собственность	100
2	100	Самарская область, г. Тольятти, Автозаводский район	Земли населённых пунктов	63:09:0103035:7638	3.1 Коммунальное обслуживание (в целях обеспечения эксплуатации трансформаторной подстанции)	Российская Федерация Собственность	50

10.ВЕДОМОСТЬ ЗЕМЕЛЬНЫХ УЧАСТКОВ, НЕОБХОДИМЫХ НА ПЕРИОД СТРОИТЕЛЬСТВА ОБЪЕКТА, ДЛЯ ЕГО ОБЕСПЕЧЕНИЯ

Таблица №4

№ п/п	№ на схеме	Исходные земельные участки					Части земельных участков, необходимые на период строительства объекта			
		Кадастровый/ условный номер	Адрес, описание местоположения	Категория земель	Разрешенное использование:	Форма собственности, наличие иных вещных прав и ограничений (обременений)	Площадь кв.м.	Площадь кв.м.	Условный номер	Назначение
1	2	3	4	5	6	7	8	9	10	11
1	1.1	63:09:0103035:1003	Самарская область, г. Тольятти, Автозаводский район	Земли населённых пунктов	Для сельскохозяйственного производства	Частная собственность	42 880	136	63:09:0103035:1003/зу1	Дождевая канализация
2	1.2	63:09:0103035:1004	Самарская область, г. Тольятти, Автозаводский район	Земли населённых пунктов	Для сельскохозяйственного производства	Частная собственность (ООО "Юг-Автозапчасть")	118 221	2 063	63:09:0103035:1004/зу1	Дождевая канализация
3	1.3	63:09:0103035:1910	Самарская область, г. Тольятти, Автозаводский район	Земли населённых пунктов	Для сельскохозяйственного производства	Частная собственность	800	94	63:09:0103035:1910/зу1	Дождевая канализация
4	1.4	63:09:0103035:4154	Самарская область, г. Тольятти, Автозаводский район	Земли населённых пунктов	Для сельскохозяйственного производства	Частная собственность	3 196	46	63:09:0103035:4154/зу1	Дождевая канализация
5	1.5	63:09:0103035:4159	Самарская область, г. Тольятти, Автозаводский район	Земли населённых пунктов	Для сельскохозяйственного производства	Частная собственность	87 975	1 053	63:09:0103035:4159/зу1	Дождевая канализация
6	1.6	63:09:0103035:4165	Самарская область, г. Тольятти, Автозаводский район	Земли населённых пунктов	Для сельскохозяйственного производства	Частная собственность	20 532	149	63:09:0103035:4165/зу1	Дождевая канализация

№ п/п	№ на схеме	Исходные земельные участки						Части земельных участков, необходимые на период строительства объекта		
		Кадастровый/ условный номер	Адрес, описание местоположения	Категория земель	Разрешенное использование:	Форма собственности, наличие иных вещных прав и ограничений (обременений)	Площадь кв.м.	Площадь кв.м.	Условный номер	Назначение
1	2	3	4	5	6	7	8	9	10	11
7	1.7	63:09:0103035:654	Самарская область, г. Тольятти, Автозаводский район, в северо-западной части кадастрового квартала 63:09:0103035	Земли населённых пунктов	Для сельскохозяйственного производства	Частная собственность (ООО "Юг-Автозапчасть")	492 859	2 370	63:09:0103035:654/зy1	Дождевая канализация
8	1.8	63:09:0103035:654	Самарская область, г. Тольятти, Автозаводский район, в северо-западной части кадастрового квартала 63:09:0103035	Земли населённых пунктов	Для сельскохозяйственного производства	Частная собственность (ООО "Юг-Автозапчасть")	492 859	12 076	63:09:0103035:654/зy1	Дождевая канализация
9	1.9	63:09:0103035:7620	Самарская область, г. Тольятти, Автозаводский район	Земли населённых пунктов	Для сельскохозяйственного производства	Частная собственность	1 236	279	63:09:0103035:7620/зy1	Дождевая канализация
10	1.10	63:09:0103035:7621	Самарская область, г. Тольятти, Автозаводский район	Земли населённых пунктов	Сельскохозяйственное использование	Частная собственность	960	218	63:09:0103035:7621/зy1	Дождевая канализация
11	1.11	63:09:0103035:7622	Самарская область, г. Тольятти, Автозаводский район	Земли населённых пунктов	Сельскохозяйственное использование	Частная собственность	1 201	271	63:09:0103035:7622/зy1	Дождевая канализация
12	1.12	63:09:0103035:7623	Самарская область, г. Тольятти,	Земли населённых пунктов	Сельскохозяйственное использование	Частная собственность	962	216	63:09:0103035:7623/зy1	Дождевая канализация

№ п/п	№ на схеме	Исходные земельные участки						Части земельных участков, необходимые на период строительства объекта		
		Кадастровый/ условный номер	Адрес, описание местоположения	Категория земель	Разрешенное использование:	Форма собственности, наличие иных вещных прав и ограничений (обременений)	Площадь кв.м.	Площадь кв.м.	Условный номер	Назначение
1	2	3	4	5	6	7	8	9	10	11
			Автозаводский район							
13	1.13	63:09:0103035:7624	Самарская область, г. Тольятти, Автозаводский район	Земли населённых пунктов	Сельскохозяйственное использование	Частная собственность	1 204	269	63:09:0103035:7624/зу1	Дождевая канализация
14	1.14	63:09:0103035:7625	Самарская область, г. Тольятти, Автозаводский район	Земли населённых пунктов	Сельскохозяйственное использование	Частная собственность	1 204	267	63:09:0103035:7625/зу1	Дождевая канализация
15	1.15	63:09:0103035:7626	Самарская область, г. Тольятти, Автозаводский район	Земли населённых пунктов	Сельскохозяйственное использование	Частная собственность	965	213	63:09:0103035:7626/зу1	Дождевая канализация
16	1.16	63:09:0103035:7627	Самарская область, г. Тольятти, Автозаводский район	Земли населённых пунктов	Сельскохозяйственное использование	Частная собственность	1207	250	63:09:0103035:7627/зу1	Дождевая канализация
17	1.17	63:09:0103035:7628	Самарская область, г. Тольятти, Автозаводский район	Земли населённых пунктов	Сельскохозяйственное использование	Частная собственность	1 208	227	63:09:0103035:7628/зу1	Дождевая канализация
18	1.18	63:09:0103035:7629	Самарская область, г. Тольятти, Автозаводский район	Земли населённых пунктов	Сельскохозяйственное использование	Частная собственность	967	182	63:09:0103035:7629/зу1	Дождевая канализация
19	1.19	63:09:0103035:7630	Самарская область, г. Тольятти,	Земли населённых пунктов	Сельскохозяйственное использование	Частная собственность	1210	228	63:09:0103035:7630/зу1	Дождевая канализация

№ п/п	№ на схеме	Исходные земельные участки						Части земельных участков, необходимые на период строительства объекта		
		Кадастровый/ условный номер	Адрес, описание местоположения	Категория земель	Разрешенное использование:	Форма собственности, наличие иных вещных прав и ограничений (обременений)	Площадь кв.м.	Площадь кв.м.	Условный номер	Назначение
1	2	3	4	5	6	7	8	9	10	11
			Автозаводский район							
20	1.20	63:09:0103035:7631	Самарская область, г. Тольятти, Автозаводский район	Земли населённых пунктов	Сельскохозяйственное использование	Частная собственность	1211	228	63:09:0103035:7631/зу1	Дождевая канализация
21	1.21	63:09:0103035:7632	Самарская область, г. Тольятти, Автозаводский район	Земли населённых пунктов	Сельскохозяйственное использование	Частная собственность	969	182	63:09:0103035:7632/зу1	Дождевая канализация
22	1.22	63:09:0103035:7633	Самарская область, г. Тольятти, Автозаводский район	Земли населённых пунктов	Сельскохозяйственное использование	Частная собственность	1 214	228	63:09:0103035:7633/зу1	Дождевая канализация
23	1.23	63:09:0103035:7634	Самарская область, г. Тольятти, Автозаводский район	Земли населённых пунктов	Сельскохозяйственное использование	Частная собственность	1215	228	63:09:0103035:7634/зу1	Дождевая канализация
24	1.24	63:09:0103035:7635	Самарская область, г. Тольятти, Автозаводский район	Земли населённых пунктов	Сельскохозяйственное использование	Частная собственность	973	183	63:09:0103035:7635/зу1	Дождевая канализация
25	1.25	63:09:0103035:7636	Самарская область, г. Тольятти, Автозаводский район	Земли населённых пунктов	Сельскохозяйственное использование	Частная собственность	1217	229	63:09:0103035:7636/зу1	Дождевая канализация
26	1.26	63:09:0103035:7637	Самарская область, г. Тольятти,	Земли населённых пунктов	Сельскохозяйственное использование	Частная собственность	1218	229	63:09:0103035:7637/зу1	Дождевая канализация

№ п/п	№ на схеме	Исходные земельные участки						Части земельных участков, необходимые на период строительства объекта		
		Кадастровый/ условный номер	Адрес, описание местоположения	Категория земель	Разрешенное использование:	Форма собственности, наличие иных вещных прав и ограничений (обременений)	Площадь кв.м.	Площадь кв.м.	Условный номер	Назначение
1	2	3	4	5	6	7	8	9	10	11
			Автозаводский район							
27	1.27	63:09:0103035:7638	Самарская область, г. Тольятти, Автозаводский район	Земли населённых пунктов	Сельскохозяйственное использование	Частная собственность	975	134	63:09:0103035:7638/зу1	Дождевая канализация
28	1.28	63:09:0103035:7639	Самарская область, г. Тольятти, Автозаводский район	Земли населённых пунктов	Сельскохозяйственное использование	Частная собственность	1220	230	63:09:0103035:7639/зу1	Дождевая канализация
29	1.29	63:09:0103035:7640	Самарская область, г. Тольятти, Автозаводский район	Земли населённых пунктов	Сельскохозяйственное использование	Частная собственность	1221	230	63:09:0103035:7640/зу1	Дождевая канализация
30	1.30	63:09:0103035:7641	Самарская область, г. Тольятти, Автозаводский район	Земли населённых пунктов	Сельскохозяйственное использование	Частная собственность	978	184	63:09:0103035:7641/зу1	Дождевая канализация
31	1.31	63:09:0103035:7642	Самарская область, г. Тольятти, Автозаводский район	Земли населённых пунктов	Сельскохозяйственное использование	Частная собственность	1223	230	63:09:0103035:7642/зу1	Дождевая канализация
32	1.32	63:09:0103035:7643	Самарская область, г. Тольятти, Автозаводский район	Земли населённых пунктов	Сельскохозяйственное использование	Частная собственность	1224	230	63:09:0103035:7643/зу1	Дождевая канализация
33	1.33	63:09:0103035:7644	Самарская область, г. Тольятти,	Земли населённых пунктов	Сельскохозяйственное использование	Частная собственность	981	185	63:09:0103035:7644/зу1	Дождевая канализация

№ п/п	№ на схеме	Исходные земельные участки						Части земельных участков, необходимые на период строительства объекта		
		Кадастровый/ условный номер	Адрес, описание местоположения	Категория земель	Разрешенное использование:	Форма собственности, наличие иных вещных прав и ограничений (обременений)	Площадь кв.м.	Площадь кв.м.	Условный номер	Назначение
1	2	3	4	5	6	7	8	9	10	11
			Автозаводский район							
34	1.34	63:09:0103035:7645	Самарская область, г. Тольятти, Автозаводский район	Земли населённых пунктов	Сельскохозяйственное использование	Частная собственность	1227	231	63:09:0103035:7645/зу1	Дождевая канализация
35	1.35	63:09:0103035:7646	Самарская область, г. Тольятти, Автозаводский район	Земли населённых пунктов	Сельскохозяйственное использование	Частная собственность	1228	231	63:09:0103035:7646/зу1	Дождевая канализация
36	1.36	63:09:0103035:7647	Самарская область, г. Тольятти, Автозаводский район	Земли населённых пунктов	Сельскохозяйственное использование	Частная собственность	983	185	63:09:0103035:7647/зу1	Дождевая канализация
37	1.37	63:09:0103035:7648	Самарская область, г. Тольятти, Автозаводский район	Земли населённых пунктов	Сельскохозяйственное использование	Частная собственность	1230	232	63:09:0103035:7648/зу1	Дождевая канализация
38	1.38	63:09:0103035:7649	Самарская область, г. Тольятти, Автозаводский район	Земли населённых пунктов	Сельскохозяйственное использование	Частная собственность	1232	232	63:09:0103035:7649/зу1	Дождевая канализация
39	1.39	63:09:0103035:7650	Самарская область, г. Тольятти, Автозаводский район	Земли населённых пунктов	Сельскохозяйственное использование	Частная собственность	986	186	63:09:0103035:7650/зу1	Дождевая канализация
40	1.40	63:09:0103035:7651	Самарская область, г. Тольятти,	Земли населённых пунктов	Сельскохозяйственное использование	Частная собственность	1234	232	63:09:0103035:7651/зу1	Дождевая канализация

№ п/п	№ на схеме	Исходные земельные участки						Части земельных участков, необходимые на период строительства объекта		
		Кадастровый/ условный номер	Адрес, описание местоположения	Категория земель	Разрешенное использование:	Форма собственности, наличие иных вещных прав и ограничений (обременений)	Площадь кв.м.	Площадь кв.м.	Условный номер	Назначение
1	2	3	4	5	6	7	8	9	10	11
			Автозаводский район							
41	1.41	63:09:0103035:7652	Самарская область, г. Тольятти, Автозаводский район	Земли населённых пунктов	Сельскохозяйственное использование	Частная собственность	1235	233	63:09:0103035:7652/зу1	Дождевая канализация
42	1.42	63:09:0103035:7653	Самарская область, г. Тольятти, Автозаводский район	Земли населённых пунктов	Сельскохозяйственное использование	Частная собственность	989	186	63:09:0103035:7653/зу1	Дождевая канализация
43	1.43	63:09:0103035:7654	Самарская область, г. Тольятти, Автозаводский район	Земли населённых пунктов	Сельскохозяйственное использование	Частная собственность	1237	233	63:09:0103035:7654/зу1	Дождевая канализация
44	1.44	63:09:0103035:7655	Самарская область, г. Тольятти, Автозаводский район	Земли населённых пунктов	Сельскохозяйственное использование	Частная собственность	1238	233	63:09:0103035:7655/зу1	Дождевая канализация
45	1.45	63:09:0103035:7706	Самарская область, г. Тольятти, Автозаводский район	Земли населённых пунктов	Сельскохозяйственное использование	Частная собственность	1247	223	63:09:0103035:7706/зу1	Дождевая канализация
46	1.46	63:09:0103035:7707	Самарская область, г. Тольятти, Автозаводский район	Земли населённых пунктов	Сельскохозяйственное использование	Частная собственность	999	177	63:09:0103035:7707/зу1	Дождевая канализация
47	1.47	63:09:0103035:7708	Самарская область, г. Тольятти,	Земли населённых пунктов	Сельскохозяйственное использование	Частная собственность	1250	220	63:09:0103035:7708/зу1	Дождевая канализация

№ п/п	№ на схеме	Исходные земельные участки						Части земельных участков, необходимые на период строительства объекта		
		Кадастровый/ условный номер	Адрес, описание местоположения	Категория земель	Разрешенное использование:	Форма собственности, наличие иных вещных прав и ограничений (обременений)	Площадь кв.м.	Площадь кв.м.	Условный номер	Назначение
1	2	3	4	5	6	7	8	9	10	11
			Автозаводский район							
48	1.48	63:09:0103035:7709	Самарская область, г. Тольятти, Автозаводский район	Земли населённых пунктов	Сельскохозяйственное использование	Частная собственность	1252	219	63:09:0103035:7709/зу1	Дождевая канализация
49	1.49	63:09:0103035:7710	Самарская область, г. Тольятти, Автозаводский район	Земли населённых пунктов	Сельскохозяйственное использование	Частная собственность	1002	175	63:09:0103035:7710/зу1	Дождевая канализация
50	1.50	63:09:0103035:7711	Самарская область, г. Тольятти, Автозаводский район	Земли населённых пунктов	Сельскохозяйственное использование	Частная собственность	1253	217	63:09:0103035:7711/зу1	Дождевая канализация
51	1.51	63:09:0103035:7712	Самарская область, г. Тольятти, Автозаводский район	Земли населённых пунктов	Сельскохозяйственное использование	Частная собственность	1255	217	63:09:0103035:7712/зу1	Дождевая канализация
52	1.52	63:09:0103035:7713	Самарская область, г. Тольятти, Автозаводский район	Земли населённых пунктов	Сельскохозяйственное использование	Частная собственность	1004	172	63:09:0103035:7713/зу1	Дождевая канализация
53	1.53	63:09:0103035:7714	Самарская область, г. Тольятти, Автозаводский район	Земли населённых пунктов	Сельскохозяйственное использование	Частная собственность	1257	215	63:09:0103035:7714/зу1	Дождевая канализация
54	1.54	63:09:0103035:7715	Самарская область, г. Тольятти,	Земли населённых пунктов	Сельскохозяйственное использование	Частная собственность	1258	214	63:09:0103035:7715/зу1	Дождевая канализация

№ п/п	№ на схеме	Исходные земельные участки						Части земельных участков, необходимые на период строительства объекта		
		Кадастровый/ условный номер	Адрес, описание местоположения	Категория земель	Разрешенное использование:	Форма собственности, наличие иных вещных прав и ограничений (обременений)	Площадь кв.м.	Площадь кв.м.	Условный номер	Назначение
1	2	3	4	5	6	7	8	9	10	11
			Автозаводский район							
55	1.55	63:09:0103035:7716	Самарская область, г. Тольятти, Автозаводский район	Земли населённых пунктов	Сельскохозяйственное использование	Частная собственность	1007	170	63:09:0103035:7716/зу1	Дождевая канализация
56	1.56	63:09:0103035:7717	Самарская область, г. Тольятти, Автозаводский район	Земли населённых пунктов	Сельскохозяйственное использование	Частная собственность	1259	212	63:09:0103035:7717/зу1	Дождевая канализация
57	1.57	63:09:0103035:7718	Самарская область, г. Тольятти, Автозаводский район	Земли населённых пунктов	Сельскохозяйственное использование	Частная собственность	1261	211	63:09:0103035:7718/зу1	Дождевая канализация
58	1.58	63:09:0103035:7719	Самарская область, г. Тольятти, Автозаводский район	Земли населённых пунктов	Сельскохозяйственное использование	Частная собственность	1010	176	63:09:0103035:7719/зу1	Дождевая канализация
59	1.59	63:09:0103035:7721	Самарская область, г. Тольятти, Автозаводский район	Земли населённых пунктов	Сельскохозяйственное использование	Частная собственность	1264	261	63:09:0103035:7721/зу1	Дождевая канализация
60	1.60	63:09:0103035:7722	Самарская область, г. Тольятти, Автозаводский район	Земли населённых пунктов	Сельскохозяйственное использование	Частная собственность	1013	206	63:09:0103035:7722/зу1	Дождевая канализация
61	1.61	63:09:0103035:7723	Самарская область, г. Тольятти,	Земли населённых пунктов	Сельскохозяйственное использование	Частная собственность	1267	254	63:09:0103035:7723/зу1	Дождевая канализация

№ п/п	№ на схеме	Исходные земельные участки						Части земельных участков, необходимые на период строительства объекта		
		Кадастровый/ условный номер	Адрес, описание местоположения	Категория земель	Разрешенное использование:	Форма собственности, наличие иных вещных прав и ограничений (обременений)	Площадь кв.м.	Площадь кв.м.	Условный номер	Назначение
1	2	3	4	5	6	7	8	9	10	11
			Автозаводский район							
62	1.62	63:09:0103035:7724	Самарская область, г. Тольятти, Автозаводский район	Земли населённых пунктов	Сельскохозяйственное использование	Частная собственность	1267	249	63:09:0103035:7724/зу1	Дождевая канализация
63	1.63	63:09:0103035:7725	Самарская область, г. Тольятти, Автозаводский район	Земли населённых пунктов	Сельскохозяйственное использование	Частная собственность	1015	196	63:09:0103035:7725/зу1	Дождевая канализация
64	1.64	63:09:0103035:7726	Самарская область, г. Тольятти, Автозаводский район	Земли населённых пунктов	Сельскохозяйственное использование	Частная собственность	1270	242	63:09:0103035:7726/зу1	Дождевая канализация
65	1.65	63:09:0103035:7727	Самарская область, г. Тольятти, Автозаводский район	Земли населённых пунктов	Сельскохозяйственное использование	Частная собственность	1271	237	63:09:0103035:7727/зу1	Дождевая канализация
66	1.66	63:09:0103035:7728	Самарская область, г. Тольятти, Автозаводский район	Земли населённых пунктов	Сельскохозяйственное использование	Частная собственность	1017	186	63:09:0103035:7728/зу1	Дождевая канализация
67	1.67	63:09:0103035:7729	Самарская область, г. Тольятти, Автозаводский район	Земли населённых пунктов	Сельскохозяйственное использование	Частная собственность	1273	229	63:09:0103035:7729/зу1	Дождевая канализация
68	1.68	63:09:0103035:7730	Самарская область, г. Тольятти,	Земли населённых пунктов	Сельскохозяйственное использование	Частная собственность	1275	225	63:09:0103035:7730/зу1	Дождевая канализация

№ п/п	№ на схеме	Исходные земельные участки						Части земельных участков, необходимые на период строительства объекта		
		Кадастровый/ условный номер	Адрес, описание местоположения	Категория земель	Разрешенное использование:	Форма собственности, наличие иных вещных прав и ограничений (обременений)	Площадь кв.м.	Площадь кв.м.	Условный номер	Назначение
1	2	3	4	5	6	7	8	9	10	11
			Автозаводский район							
69	1.69	63:09:0103035:7731	Самарская область, г. Тольятти, Автозаводский район	Земли населённых пунктов	Сельскохозяйственное использование	Частная собственность	1020	177	63:09:0103035:7731/зу1	Дождевая канализация
70	1.70	63:09:0103035:7732	Самарская область, г. Тольятти, Автозаводский район	Земли населённых пунктов	Сельскохозяйственное использование	Частная собственность	1277	217	63:09:0103035:7732/зу1	Дождевая канализация
71	1.71	63:09:0103035:7733	Самарская область, г. Тольятти, Автозаводский район	Земли населённых пунктов	Сельскохозяйственное использование	Частная собственность	1278	213	63:09:0103035:7733/зу1	Дождевая канализация
72	1.72	63:09:0103035:7734	Самарская область, г. Тольятти, Автозаводский район	Земли населённых пунктов	Сельскохозяйственное использование	Частная собственность	1023	167	63:09:0103035:7734/зу1	Дождевая канализация
73	1.73	63:09:0103035:7735	Самарская область, г. Тольятти, Автозаводский район	Земли населённых пунктов	Сельскохозяйственное использование	Частная собственность	1280	205	63:09:0103035:7735/зу1	Дождевая канализация
74	1.74	63:09:0103035:7736	Самарская область, г. Тольятти, Автозаводский район	Земли населённых пунктов	Сельскохозяйственное использование	Частная собственность	1281	201	63:09:0103035:7736/зу1	Дождевая канализация
75	1.75	63:09:0103035:7737	Самарская область, г. Тольятти,	Земли населённых пунктов	Сельскохозяйственное использование	Частная собственность	1026	157	63:09:0103035:7737/зу1	Дождевая канализация

№ п/п	№ на схеме	Исходные земельные участки						Части земельных участков, необходимые на период строительства объекта		
		Кадастровый/ условный номер	Адрес, описание местоположения	Категория земель	Разрешенное использование:	Форма собственности, наличие иных вещных прав и ограничений (обременений)	Площадь кв.м.	Площадь кв.м.	Условный номер	Назначение
1	2	3	4	5	6	7	8	9	10	11
			Автозаводский район							
76	1.76	63:09:0103035:7738	Самарская область, г. Тольятти, Автозаводский район	Земли населённых пунктов	Сельскохозяйственное использование	Частная собственность	1283	193	63:09:0103035:7738/зу1	Дождевая канализация
77	1.77	63:09:0103035:7739	Самарская область, г. Тольятти, Автозаводский район	Земли населённых пунктов	Сельскохозяйственное использование	Частная собственность	1281	188	63:09:0103035:7739/зу1	Дождевая канализация
78	1.78	63:09:0103035:7740	Самарская область, г. Тольятти, Автозаводский район	Земли населённых пунктов	Сельскохозяйственное использование	Частная собственность	1127	174	63:09:0103035:7740/зу1	Дождевая канализация
79	1.79	63:09:0103035:7779	Самарская область, г. Тольятти, Автозаводский район	Земли населённых пунктов	Сельскохозяйственное использование	Частная собственность	676	277	63:09:0103035:7779/зу1	Дождевая канализация
80	1.80	63:09:0103035:7785	Самарская область, г. Тольятти, Автозаводский район	Земли населённых пунктов	Сельскохозяйственное использование	Частная собственность	771	325	63:09:0103035:7785/зу1	Дождевая канализация
81	1.81	63:09:0103035:7824	Самарская область, г. Тольятти, Автозаводский район	Земли населённых пунктов	Сельскохозяйственное использование	Частная собственность	224 662	35	63:09:0103035:7824/зу1	Дождевая канализация
82	1.82	63:09:0103035:7824	Самарская область, г. Тольятти,	Земли населённых пунктов	Сельскохозяйственное использование	Частная собственность	224 662	60	63:09:0103035:7824/зу1	Дождевая канализация

№ п/п	№ на схеме	Исходные земельные участки						Части земельных участков, необходимые на период строительства объекта		
		Кадастровый/ условный номер	Адрес, описание местоположения	Категория земель	Разрешенное использование:	Форма собственности, наличие иных вещных прав и ограничений (обременений)	Площадь кв.м.	Площадь кв.м.	Условный номер	Назначение
1	2	3	4	5	6	7	8	9	10	11
			Автозаводский район							
83	1.83	63:09:0103035:8652	Российская Федерация, Самарская область, городской округ Тольятти, город Тольятти, проспект Ленинский, земельный участок № 1002/20	Земли населённых пунктов	Для сельскохозяйственного производства	Частная собственность	8692	230	63:09:0103035:8652/зу1	Дождевая канализация
84	1.84	63:09:0103035:8654	Российская Федерация, Самарская область, городской округ Тольятти, город Тольятти, проспект Ленинский, земельный участок № 1002/3	Земли населённых пунктов	Для сельскохозяйственного производства	Частная собственность	753	195	63:09:0103035:8654/зу1	Дождевая канализация
85	1.85	63:09:0103035:8655	Российская Федерация, Самарская область, городской округ Тольятти, город Тольятти, проспект Ленинский, земельный участок № 1002/4	Земли населённых пунктов	Для сельскохозяйственного производства	Частная собственность	735	228	63:09:0103035:8655/зу1	Дождевая канализация

№ п/п	№ на схеме	Исходные земельные участки						Части земельных участков, необходимые на период строительства объекта		
		Кадастровый/ условный номер	Адрес, описание местоположения	Категория земель	Разрешенное использование:	Форма собственности, наличие иных вещных прав и ограничений (обременений)	Площадь кв.м.	Площадь кв.м.	Условный номер	Назначение
1	2	3	4	5	6	7	8	9	10	11
86	1.86	63:09:0103035:908	Самарская область, г. Тольятти, Автозаводский район	Земли населённых пунктов	Для сельскохозяйственного производства	Частная собственность (Общая долевая)	4000	236	63:09:0103035:908/зу1	Дождевая канализация
87	2.1	63:09:0103035:908	Самарская область, г. Тольятти, Автозаводский район	Земли населённых пунктов	Для сельскохозяйственного производства	Частная собственность (Общая долевая)	4000	180	63:09:0103035:908/зу1	Переустройство газопроводов
88	2.2	63:09:0103035:1004	Самарская область, г. Тольятти, Автозаводский район	Земли населённых пунктов	Для сельскохозяйственного производства	Частная собственность (ООО "Юг-Автозапчасть")	118 221	1	63:09:0103035:1004/зу1	Переустройство газопроводов
89	2.3	63:09:0103035:4154	Самарская область, г. Тольятти, Автозаводский район	Земли населённых пунктов	Для сельскохозяйственного производства	Частная собственность	3 196	100	63:09:0103035:4154/зу1	Переустройство газопроводов
90	2.4	63:09:0103035:654	Самарская область, г. Тольятти, Автозаводский район, в северо-западной части кадастрового квартала 63:09:0103035	Земли населённых пунктов	Для сельскохозяйственного производства	Частная собственность (ООО "Юг-Автозапчасть")	492 859	224	63:09:0103035:654/зу1	Переустройство газопроводов
91	2.5	63:09:0103035:908	Самарская область, г. Тольятти, Автозаводский район	Земли населённых пунктов	Для сельскохозяйственного производства	Частная собственность (Общая долевая)	4000	209	63:09:0103035:908/зу1	Переустройство газопроводов

№ п/п	№ на схеме	Исходные земельные участки						Части земельных участков, необходимые на период строительства объекта		
		Кадастровый/ условный номер	Адрес, описание местоположения	Категория земель	Разрешенное использование:	Форма собственности, наличие иных вещных прав и ограничений (обременений)	Площадь кв.м.	Площадь кв.м.	Условный номер	Назначение
1	2	3	4	5	6	7	8	9	10	11
92	3.1	63:09:0103035:1004	Самарская область, г. Тольятти, Автозаводский район	Земли населённых пунктов	Для сельскохозяйственного производства	Частная собственность (ООО "Юг- Автозапчасть")	118 221	1 050	63:09:0103035:1004/зп1	Временная строительная площадка
ИТОГО								36 296		

11.КООРДИНАТЫ ЗЕМЕЛЬНЫХ УЧАСТКОВ, ОБРАЗУЕМЫХ ИЗ ЗЕМЕЛЬНЫХ УЧАСТКОВ НАХОДЯЩИХСЯ В ЧАСТНОЙ СОБСТВЕННОСТИ

Таблица №5

Номер точки	Координаты	
	X	Y
1	424068,20	1311013,53
2	424011,53	1311006,32
3	423993,07	1311003,35
4	423998,75	1310963,68
5	423904,49	1310948,50
6	423898,52	1310994,24
7	423572,31	1310949,81
8	423569,80	1310945,51
9	423572,59	1310941,40
10	423546,96	1310937,20
11	423499,97	1310999,33
12	423517,23	1311012,31
13	423537,57	1310985,25
14	423892,85	1311033,84
15	423891,44	1311043,71
16	423985,46	1311056,55
17	423986,88	1311046,65
18	424522,77	1311119,84
19	424518,72	1311147,95
20	424547,33	1311151,88
21	424551,22	1311123,72
22	424913,06	1311173,14
23	424911,62	1311183,04
24	425010,67	1311196,84
25	425012,10	1311186,95
26	425893,61	1311311,61
27	425892,19	1311321,51
28	425931,80	1311327,11
29	425933,22	1311317,21
30	426026,35	1311330,38
31	426024,90	1311340,28
32	426096,15	1311350,35
33	426097,57	1311340,46
34	426302,28	1311369,41
35	426297,01	1311402,96
36	426312,39	1311405,35
37	426308,42	1311431,01

Номер точки	Координаты	
	X	Y
38	426362,15	1311439,33
39	426377,81	1311339,69
40	426103,24	1311300,86
41	426106,75	1311276,04
42	426035,85	1311265,36
43	426032,14	1311290,80
44	425938,89	1311277,62
45	425942,64	1311251,40
46	425903,09	1311245,39
47	425899,27	1311272,01
48	425017,93	1311146,75
49	425022,77	1311113,32
50	424923,80	1311098,91
51	424918,29	1311137,02
52	424483,95	1311073,76
53	424459,21	1311070,16
54	424434,46	1311066,55
55	424414,68	1311063,67
56	424389,94	1311060,07
57	424365,19	1311056,46
58	424345,41	1311053,58
59	424320,66	1311049,98
60	424295,92	1311046,37
61	424276,13	1311043,49
62	424251,39	1311039,89
63	424226,65	1311036,29
64	424226,65	1311036,29
65	424206,86	1311033,40
66	424182,12	1311029,80
67	424157,38	1311026,20
68	424137,59	1311023,32
69	424112,83	1311019,79
70	424088,08	1311016,32
1	424068,20	1311013,53
Площадь	134 966 кв. м.	

12. КООРДИНАТЫ ЗЕМЕЛЬНЫХ УЧАСТКОВ, НА КОТОРЫХ ЛИНЕЙНЫЙ ОБЪЕКТ МОЖЕТ БЫТЬ РАЗМЕЩЕН НА УСЛОВИЯХ СЕРВИТУТА, ПУБЛИЧНОГО СЕРВИТУТА

Каталог координат земельного участка
63:09:0103035:654

Таблица №6

Номер точки	Координаты	
	X	Y
1	1311919,26	426156,72
2	1311929,14	426155,21
3	1311927,63	426145,32
4	1311917,74	426146,83
1	1311919,26	426156,72
Площадь	100 кв. м.	

Каталог координат земельного участка
63:09:0103035:7638

Таблица №7

Номер точки	Координаты	
	X	Y
1	1311251,68	425458,17
2	1311258,18	425457,14
3	1311257,00	425449,65
4	1311250,49	425450,67
1	1311251,68	425458,17
Площадь	50 кв. м.	

13. ЦЕЛЕВОЕ НАЗНАЧЕНИЕ ЛЕСОВ, ВИД (ВИДЫ) РАЗРЕШЕННОГО ИСПОЛЬЗОВАНИЯ ЛЕСНОГО УЧАСТКА, КОЛИЧЕСТВЕННЫЕ И КАЧЕСТВЕННЫЕ ХАРАКТЕРИСТИКИ ЛЕСНОГО УЧАСТКА, СВЕДЕНИЯ О НАХОЖДЕНИИ ЛЕСНОГО УЧАСТКА В ГРАНИЦАХ ОСОБО ЗАЩИТНЫХ УЧАСТКОВ ЛЕСОВ (В СЛУЧАЕ, ЕСЛИ ПОДГОТОВКА ПРОЕКТА МЕЖЕВАНИЯ ТЕРРИТОРИИ ОСУЩЕСТВЛЯЕТСЯ В ЦЕЛЯХ ОПРЕДЕЛЕНИЯ МЕСТОПОЛОЖЕНИЯ ГРАНИЦ ОБРАЗУЕМЫХ И (ИЛИ) ИЗМЕНЯЕМЫХ ЛЕСНЫХ УЧАСТКОВ)

Согласно данным (предоставленные Министерством лесного хозяйства Самарской области), участок изысканий к землям лесного фонда не относится.

Согласно данным, предоставленным Департаментом городского хозяйства Администрации г. о. Тольятти, на участке изысканий защитные леса, расположенные на землях, не относящихся к землям лесного фонда (включая городские леса, лесопарковые зоны, зеленые зоны и лесопарковый зеленый пояс), а также особо защитные участки леса отсутствуют.

14. СВЕДЕНИЯ О ГРАНИЦАХ ТЕРРИТОРИИ, В ОТНОШЕНИИ КОТОРОЙ УТВЕРЖДЕН ПРОЕКТ МЕЖЕВАНИЯ

В таблице представлен перечень координат характерных точек границ территории, в отношении которой утверждается проект межевания территории.

Таблица №8

Номер точки	Координаты	
	X	Y
1	424068,20	1311013,53
2	424011,53	1311006,32
3	423993,07	1311003,35
4	423998,75	1310963,68
5	423904,49	1310948,50
6	423898,52	1310994,24
7	423572,31	1310949,81
8	423569,80	1310945,51
9	423572,59	1310941,40
10	423546,96	1310937,20
11	423499,97	1310999,33
12	423517,23	1311012,31
13	423537,57	1310985,25
14	423892,85	1311033,84
15	423891,44	1311043,71
16	423985,46	1311056,55
17	423986,88	1311046,65
18	424522,77	1311119,84
19	424518,72	1311147,95
20	424547,33	1311151,88
21	424551,22	1311123,72
22	424913,06	1311173,14
23	424911,62	1311183,04
24	425010,67	1311196,84
25	425012,10	1311186,95
26	425893,61	1311311,61
27	425892,19	1311321,51
28	425931,80	1311327,11
29	425933,22	1311317,21
30	426026,35	1311330,38
31	426024,90	1311340,28
32	426096,15	1311350,35
33	426097,57	1311340,46
34	426302,28	1311369,41
35	426297,01	1311402,96
36	426312,39	1311405,35
37	426308,42	1311431,01

Номер точки	Координаты	
	X	Y
38	426362,15	1311439,33
39	426377,81	1311339,69
40	426103,24	1311300,86
41	426106,75	1311276,04
42	426035,85	1311265,36
43	426032,14	1311290,80
44	425938,89	1311277,62
45	425942,64	1311251,40
46	425903,09	1311245,39
47	425899,27	1311272,01
48	425017,93	1311146,75
49	425022,77	1311113,32
50	424923,80	1311098,91
51	424918,29	1311137,02
52	424483,95	1311073,76
53	424459,21	1311070,16
54	424434,46	1311066,55
55	424414,68	1311063,67
56	424389,94	1311060,07
57	424365,19	1311056,46
58	424345,41	1311053,58
59	424320,66	1311049,98
60	424295,92	1311046,37
61	424276,13	1311043,49
62	424251,39	1311039,89
63	424226,65	1311036,29
64	424226,65	1311036,29
65	424206,86	1311033,40
66	424182,12	1311029,80
67	424157,38	1311026,20
68	424137,59	1311023,32
69	424112,83	1311019,79
70	424088,08	1311016,32
1	424068,20	1311013,53
Площадь	134966 кв. м.	

**15. КООРДИНАТЫ ЗЕМЕЛЬНЫХ УЧАСТКОВ, НЕОБХОДИМЫХ НА ПЕРИОД
СТРОИТЕЛЬСТВА ОБЪЕКТА, ДЛЯ ЕГО ОБЕСПЕЧЕНИЯ**

Номер точки	Координаты		Направление	Расстояние м
	X	Y		
Участок 1.1				
1	423891,81	1311041,08		
			Ю7° 52' 07"З	18,7
2	423873,29	1311038,52		
			С81° 51' 18"З	7,29
3	423874,32	1311031,30		

Номер точки	Координаты		Направление	Расстояние м
	X	Y		
			С7° 47' 16"В	18,7
4	423892,85	1311033,84		
			Ю81° 51' 18"В	7,31
1	423891,81	1311041,08		

Участок 1.2

1	423873,29	1311038,52		
			Ю7° 52' 07"З	293,18
2	423582,87	1310998,38		
			С53° 10' 09"З	7,86
3	423587,59	1310992,09		
			С7° 47' 16"В	289,41
4	423874,33	1311031,31		
			Ю81° 51' 18"В	7,29
1	423873,29	1311038,52		

Участок 1.3

1	424565,00	1311142,38		
			Ю7° 51' 58"З	16,2
2	424548,95	1311140,16		
			С82° 07' 58"З	5,85
3	424549,75	1311134,37		
			С8° 11' 27"В	16,23
4	424565,82	1311136,68		
			Ю81° 47' 50"В	5,76
1	424564,99	1311142,38		

Участок 1.4

1	426099,90	1311352,37		
			Ю8° 10' 40"З	4
2	426095,95	1311351,80		
			С81° 51' 19"З	1,46
3	426096,15	1311350,35		
			С81° 51' 19"З	10
4	426097,57	1311340,45		
			С8° 02' 58"В	4
5	426101,53	1311341,01		
			Ю81° 51' 12"В	11,47
1	426099,90	1311352,37		

Участок 1.5

1	426024,71	1311341,56		
			Ю8° 10' 40"З	94,02
2	425931,65	1311328,19		
			С81° 49' 20"З	1,09
3	425931,81	1311327,11		
			С81° 51' 18"З	10
4	425933,22	1311317,21		
			С8° 02' 59"В	94,06
5	426026,36	1311330,38		
			Ю81° 40' 48"В	10
6	426024,91	1311340,28		
			Ю8° 02' 58"З	0,01
7	426024,90	1311340,28		

Номер точки	Координаты		Направление	Расстояние м
	X	Y		
			Ю81° 57' 02"В	1,3
1	426024,71	1311341,56		

Участок 1.6

1	425892,05	1311322,50		
			Ю8° 10' 40"З	13,69
2	425878,50	1311320,55		
			С80° 47' 38"З	10,97
3	425880,25	1311309,72		
			С8° 02' 58"В	13,48
4	425893,60	1311311,61		
			Ю81° 51' 21"В	10
5	425892,18	1311321,51		
			Ю81° 49' 20"В	1
1	425892,05	1311322,50		

Участок 1.7

1	426101,53	1311341,02		
			С8° 02' 58"В	202,75
2	426302,28	1311369,41		
			Ю81° 04' 25"В	11,92
3	426300,43	1311381,18		
			Ю8° 10' 40"З	202,59
4	426099,90	1311352,36		
			С81° 51' 19"З	11,47
1	426101,53	1311341,02		

Участок 1.8

1	426238,25	1311418,35		
			Ю81° 18' 18"В	517,54
2	426160,01	1311929,94		
			Ю8° 41' 42"З	20
3	426140,24	1311926,92		
			С81° 18' 18"З	537,62
4	426221,51	1311395,48		
			С8° 55' 45"В	91,23
5	426311,64	1311409,64		
			Ю81° 04' 06"В	20
6	426308,53	1311429,40		
			Ю8° 55' 54"З	71,15
1	426238,25	1311418,35		

Участок 1.9

1	425878,49	1311320,55		
			Ю8° 10' 40"З	25,43
2	425853,32	1311316,93		
			С81° 48' 18"З	10,91
3	425854,88	1311306,13		
			С8° 02' 58"В	25,62
4	425880,24	1311309,72		
			Ю80° 47' 40"В	10,97
1	425878,49	1311320,55		

Участок 1.10

1	425853,32	1311316,93		
---	-----------	------------	--	--

Номер точки	Координаты		Направление	Расстояние м
	X	Y		
			Ю8° 10' 40"З	20,01
2	425833,51	1311314,09		
			С81° 47' 35"З	10,87
3	425835,06	1311303,33		
			С8° 02' 58"В	20,01
4	425854,88	1311306,13		
			Ю81° 48' 18"В	10,91
1	425853,32	1311316,93		

Участок 1.11

1	425833,51	1311314,09		
			Ю8° 10' 40"З	24,99
2	425808,78	1311310,53		
			С81° 48' 26"З	10,81
3	425810,32	1311299,83		
			С8° 02' 58"В	24,99
4	425835,06	1311303,33		
			Ю81° 47' 35"В	10,87
1	425833,51	1311314,09		

Участок 1.12

1	425808,78	1311310,53		
			Ю8° 10' 40"З	20,01
2	425788,97	1311307,69		
			С81° 47' 42"З	10,77
3	425790,51	1311297,03		
			С8° 02' 58"В	20,01
4	425810,32	1311299,83		
			Ю81° 48' 26"В	10,81
1	425808,78	1311310,53		

Участок 1.13

1	425788,97	1311307,69		
			Ю8° 10' 40"З	25
2	425764,23	1311304,13		
			С81° 47' 42"З	10,71
3	425765,76	1311293,53		
			С8° 02' 58"В	25
4	425790,51	1311297,03		
			Ю81° 47' 42"В	10,77
1	425788,97	1311307,69		

Участок 1.14

1	425764,22	1311304,13		
			Ю8° 10' 40"З	24,99
2	425739,49	1311300,57		
			С81° 48' 18"З	10,65
3	425741,00	1311290,03		
			С8° 02' 58"В	24,99
4	425765,75	1311293,53		
			Ю81° 47' 42"В	10,71
1	425764,22	1311304,13		

Участок 1.15

1	425739,49	1311300,58		
---	-----------	------------	--	--

Номер точки	Координаты		Направление	Расстояние м
	X	Y		
			Ю8° 10' 40"З	20,01
2	425719,68	1311297,73		
			С81° 47' 27"З	10,61
3	425721,20	1311287,23		
			С8° 02' 58"В	20,01
4	425741,01	1311290,03		
			Ю81° 48' 18"В	10,65
1	425739,49	1311300,57		

Участок 1.16

1	425719,68	1311297,73		
			Ю8° 10' 40"З	15,12
2	425704,71	1311295,58		
			С81° 57' 02"З	1,5
3	425704,92	1311294,09		
			Ю8° 01' 39"З	9,87
4	425695,15	1311292,71		
			С81° 48' 26"З	9,08
5	425696,45	1311283,73		
			С8° 02' 58"В	25
6	425721,20	1311287,23		
			Ю81° 47' 27"В	10,61
1	425719,68	1311297,73		

Участок 1.17

1	425695,15	1311292,71		
			Ю8° 01' 39"З	25
2	425670,40	1311289,22		
			С81° 48' 33"З	9,09
3	425671,69	1311280,23		
			С8° 02' 58"В	25
4	425696,44	1311283,73		
			Ю81° 48' 26"В	9,08
1	425695,15	1311292,71		

Участок 1.18

1	425670,39	1311289,22		
			Ю8° 01' 39"З	20
2	425650,59	1311286,43		
			С81° 47' 35"З	9,1
3	425651,89	1311277,42		
			С8° 02' 58"В	20
4	425671,69	1311280,22		
			Ю81° 48' 33"В	9,09
1	425670,39	1311289,22		

Участок 1.19

1	425650,59	1311286,43		
			Ю8° 01' 39"З	25
2	425625,83	1311282,94		
			С81° 48' 18"З	9,11
3	425627,13	1311273,92		
			С8° 02' 58"В	25
4	425651,88	1311277,42		

Номер точки	Координаты		Направление	Расстояние м
	X	Y		
			Ю81° 47' 35"В	9,1
1	425650,58	1311286,43		

Участок 1.20

1	425625,83	1311282,94		
			Ю8° 01' 39"З	25
2	425601,08	1311279,45		
			С81° 48' 18"З	9,12
3	425602,38	1311270,42		
			С8° 02' 58"В	25
4	425627,13	1311273,92		
			Ю81° 48' 18"В	9,11
1	425625,83	1311282,94		

Участок 1.21

1	425601,07	1311279,45		
			Ю8° 01' 39"З	19,99
2	425581,28	1311276,65		
			С81° 48' 18"З	9,12
3	425582,58	1311267,63		
			С8° 02' 58"В	19,99
4	425602,37	1311270,43		
			Ю81° 48' 18"В	9,12
1	425601,07	1311279,45		

Участок 1.22

1	425581,28	1311276,65		
			Ю8° 01' 39"З	25
2	425556,52	1311273,16		
			С81° 48' 26"З	9,13
3	425557,82	1311264,13		
			С8° 02' 58"В	25
4	425582,58	1311267,63		
			Ю81° 48' 18"В	9,12
1	425581,28	1311276,65		

Участок 1.23

1	425556,52	1311273,16		
			Ю8° 01' 39"З	25
2	425531,76	1311269,67		
			С81° 48' 26"З	9,14
3	425533,07	1311260,62		
			С8° 02' 58"В	25
4	425557,82	1311264,13		
			Ю81° 48' 26"В	9,13
1	425556,52	1311273,16		

Участок 1.24

1	425531,76	1311269,67		
			Ю8° 01' 39"З	20
2	425511,96	1311266,88		
			С81° 48' 33"З	9,15
3	425513,26	1311257,82		
			С8° 02' 58"В	20
4	425533,06	1311260,62		

Номер точки	Координаты		Направление	Расстояние м
	X	Y		
			Ю81° 48' 26"В	9,14
1	425531,76	1311269,67		

Участок 1.25

1	425511,95	1311266,88		
			Ю8° 01' 39"З	24,99
2	425487,21	1311263,39		
			С81° 48' 18"З	9,16
3	425488,51	1311254,32		
			С8° 02' 58"В	24,99
4	425513,26	1311257,82		
			Ю81° 48' 33"В	9,15
1	425511,95	1311266,88		

Участок 1.26

1	425487,20	1311263,39		
			Ю8° 01' 39"З	25
2	425462,45	1311259,90		
			С81° 48' 26"З	9,17
3	425463,75	1311250,82		
			С8° 02' 58"В	25
4	425488,51	1311254,32		
			Ю81° 48' 18"В	9,16
1	425487,20	1311263,39		

Участок 1.27

1	425462,44	1311259,90		
			Ю8° 01' 39"З	20,01
2	425442,63	1311257,10		
			С81° 48' 18"З	9,18
3	425443,94	1311248,01		
			С8° 02' 58"В	20,01
4	425463,75	1311250,82		
			Ю81° 48' 26"В	9,17
1	425462,44	1311259,89		

Участок 1.28

1	425442,63	1311257,10		
			Ю8° 01' 39"З	25
2	425417,88	1311253,61		
			С81° 48' 33"З	9,19
3	425419,19	1311244,51		
			С8° 02' 58"В	25
4	425443,94	1311248,01		
			Ю81° 48' 18"В	9,18
1	425442,63	1311257,10		

Участок 1.29

1	425417,88	1311253,61		
			Ю8° 01' 39"З	24,99
2	425393,13	1311250,12		
			С81° 47' 42"З	9,2
3	425394,45	1311241,01		
			С8° 02' 58"В	24,99
4	425419,19	1311244,51		

Номер точки	Координаты		Направление	Расстояние м
	X	Y		
			Ю81° 48' 33"В	9,19
1	425417,88	1311253,61		

Участок 1.30

1	425393,13	1311250,12		
			Ю8° 01' 39"З	20,01
2	425373,31	1311247,33		
			С81° 48' 26"З	9,2
3	425374,63	1311238,22		
			С8° 02' 58"В	20,01
4	425394,44	1311241,02		
			Ю81° 47' 42"В	9,2
1	425393,13	1311250,13		

Участок 1.31

1	425373,32	1311247,33		
			Ю8° 01' 39"З	25
2	425348,56	1311243,83		
			С81° 48' 18"З	9,21
3	425349,88	1311234,72		
			С8° 02' 58"В	25
4	425374,63	1311238,22		
			Ю81° 48' 26"В	9,2
1	425373,32	1311247,33		

Участок 1.32

1	425348,56	1311243,83		
			Ю8° 01' 39"З	24,99
2	425323,81	1311240,34		
			С81° 48' 33"З	9,22
3	425325,13	1311231,22		
			С8° 02' 58"В	24,99
4	425349,87	1311234,72		
			Ю81° 48' 18"В	9,21
1	425348,56	1311243,83		

Участок 1.33

1	425323,81	1311240,34		
			Ю8° 01' 39"З	20
2	425304,01	1311237,55		
			С81° 48' 26"З	9,23
3	425305,32	1311228,41		
			С8° 02' 58"В	20
4	425325,13	1311231,22		
			Ю81° 48' 33"В	9,22
1	425323,81	1311240,34		

Участок 1.34

1	425304,00	1311237,55		
			Ю8° 01' 39"З	25
2	425279,25	1311234,06		
			С81° 47' 35"З	9,24
3	425280,57	1311224,91		
			С8° 02' 58"В	25
4	425305,32	1311228,41		

Номер точки	Координаты		Направление	Расстояние м
	X	Y		
			Ю81° 48' 26"В	9,23
1	425304,00	1311237,55		

Участок 1.35

1	425279,25	1311234,06		
			Ю8° 01' 39"З	25,01
2	425254,48	1311230,57		
			С81° 48' 26"З	9,25
3	425255,80	1311221,41		
			С8° 02' 58"В	25,01
4	425280,56	1311224,91		
			Ю81° 47' 35"В	9,24
1	425279,24	1311234,06		

Участок 1.36

1	425254,48	1311230,57		
			Ю8° 01' 39"З	19,99
2	425234,69	1311227,77		
			С81° 48' 26"З	9,26
3	425236,01	1311218,61		
			С8° 02' 58"В	19,99
4	425255,80	1311221,41		
			Ю81° 48' 26"В	9,25
1	425254,49	1311230,56		

Участок 1.37

1	425234,69	1311227,77		
			Ю8° 01' 39"З	25
2	425209,93	1311224,28		
			С81° 47' 35"З	9,27
3	425211,26	1311215,11		
			С8° 02' 58"В	25
4	425236,01	1311218,61		
			Ю81° 48' 26"В	9,26
1	425234,69	1311227,77		

Участок 1.38

1	425209,93	1311224,28		
			Ю8° 01' 39"З	25
2	425185,18	1311220,79		
			С81° 47' 35"З	9,28
3	425186,50	1311211,61		
			С8° 02' 58"В	25
4	425211,25	1311215,11		
			Ю81° 47' 35"В	9,27
1	425209,93	1311224,28		

Участок 1.39

1	425185,17	1311220,79		
			Ю8° 01' 39"З	19,99
2	425165,38	1311218,00		
			С81° 47' 42"З	9,28
3	425166,70	1311208,81		
			С8° 02' 58"В	19,99
4	425186,49	1311211,61		

Номер точки	Координаты		Направление	Расстояние м
	X	Y		
			Ю81° 47' 35"В	9,28
1	425185,17	1311220,80		

Участок 1.40

1	425165,37	1311218,00		
			Ю8° 01' 39"З	25
2	425140,62	1311214,51		
			С81° 47' 42"З	9,29
3	425141,94	1311205,31		
			С8° 02' 58"В	25
4	425166,70	1311208,81		
			Ю81° 47' 42"В	9,28
1	425165,37	1311218,00		

Участок 1.41

1	425140,61	1311214,51		
			Ю8° 01' 39"З	25
2	425115,86	1311211,02		
			С81° 47' 27"З	9,3
3	425117,19	1311201,81		
			С8° 02' 58"В	25
4	425141,94	1311205,31		
			Ю81° 47' 42"В	9,29
1	425140,61	1311214,51		

Участок 1.42

1	425115,85	1311211,02		
			Ю8° 01' 39"З	20
2	425096,05	1311208,22		
			С81° 47' 35"З	9,31
3	425097,38	1311199,01		
			С8° 02' 58"В	20
4	425117,18	1311201,81		
			Ю81° 47' 27"В	9,3
1	425115,85	1311211,01		

Участок 1.43

1	425096,05	1311208,22		
			Ю8° 01' 39"З	24,99
2	425071,30	1311204,73		
			С81° 47' 42"З	9,32
3	425072,63	1311195,51		
			С8° 02' 58"В	24,99
4	425097,38	1311199,01		
			Ю81° 47' 35"В	9,31
1	425096,05	1311208,22		

Участок 1.44

1	425071,30	1311204,73		
			Ю8° 01' 39"З	25
2	425046,54	1311201,24		
			С81° 48' 35"З	9,33
3	425047,87	1311192,01		
			С8° 02' 58"В	25
4	425072,63	1311195,51		

Номер точки	Координаты		Направление	Расстояние м
	X	Y		
			Ю81° 47' 42"В	9,32
1	425071,30	1311204,73		

Участок 1.45

1	424868,29	1311176,10		
			Ю8° 01' 39"З	24,99
2	424843,55	1311172,61		
			С81° 47' 27"З	8,88
3	424844,81	1311163,82		
			С7° 46' 37"В	24,99
4	424869,57	1311167,20		
			Ю81° 47' 41"В	8,01
5	424868,43	1311175,13		
			Ю81° 48' 17"В	0,98
1	424868,29	1311176,10		

Участок 1.46

1	424835,41	1311171,46		
			Ю7° 52' 02"З	11,8
2	424823,72	1311169,85		
			С81° 48' 26"З	8,83
3	424824,98	1311161,11		
			С7° 46' 37"В	20,01
4	424844,81	1311163,82		
			Ю81° 47' 27"В	8,88
5	424843,54	1311172,61		
			Ю8° 01' 39"З	8,21
1	424835,41	1311171,46		

Участок 1.47

1	424823,73	1311169,85		
			Ю7° 52' 02"З	25
2	424798,96	1311166,43		
			С81° 47' 35"З	8,79
3	424800,22	1311157,73		
			С7° 46' 37"В	25
4	424824,99	1311161,11		
			Ю81° 48' 26"В	8,83
1	424823,73	1311169,85		

Участок 1.48

1	424791,83	1311165,44		
			Ю7° 52' 02"З	17,8
2	424774,19	1311163,01		
			С81° 48' 26"З	8,75
3	424775,44	1311154,34		
			С7° 46' 37"В	25,01
4	424800,22	1311157,73		
			Ю81° 47' 35"В	8,79
5	424798,97	1311166,43		
			Ю7° 52' 02"З	7,2
1	424791,83	1311165,44		

Участок 1.49

1	424774,19	1311163,00		
---	-----------	------------	--	--

Номер точки	Координаты		Направление	Расстояние м
	X	Y		
			Ю7° 52' 02"З	19,99
2	424754,39	1311160,27		
			С81° 48' 33"З	8,72
3	424755,63	1311151,64		
			С7° 46' 37"В	19,99
4	424775,44	1311154,34		
			Ю81° 48' 26"В	8,75
1	424774,19	1311163,00		

Участок 1.50

1	424754,39	1311160,27		
			Ю7° 52' 02"З	25
2	424729,62	1311156,85		
			С81° 47' 35"З	8,68
3	424730,86	1311148,25		
			С7° 46' 37"В	25
4	424755,63	1311151,64		
			Ю81° 48' 33"В	8,72
1	424754,39	1311160,27		

Участок 1.51

1	424729,62	1311156,85		
			Ю7° 52' 02"З	25,01
2	424704,84	1311153,42		
			С81° 47' 27"З	8,64
3	424706,08	1311144,87		
			С7° 46' 37"В	25,01
4	424730,86	1311148,25		
			Ю81° 47' 35"В	8,68
1	424729,62	1311156,85		

Участок 1.52

1	424704,85	1311153,42		
			Ю7° 52' 02"З	19,99
2	424685,05	1311150,69		
			С81° 47' 35"З	8,61
3	424686,27	1311142,16		
			С7° 46' 37"В	19,99
4	424706,08	1311144,87		
			Ю81° 47' 27"В	8,64
1	424704,85	1311153,42		

Участок 1.53

1	424685,04	1311150,69		
			Ю7° 52' 02"З	25
2	424660,28	1311147,26		
			С81° 48' 26"З	8,57
3	424661,50	1311138,78		
			С7° 46' 37"В	25
4	424686,27	1311142,16		
			Ю81° 47' 35"В	8,61
1	424685,04	1311150,69		

Участок 1.54

1	424660,28	1311147,26		
---	-----------	------------	--	--

Номер точки	Координаты		Направление	Расстояние м
	X	Y		
			Ю7° 52' 02"З	25,01
2	424635,51	1311143,84		
			С81° 47' 35"З	8,53
3	424636,72	1311135,40		
			С7° 46' 37"В	25,01
4	424661,50	1311138,78		
			Ю81° 48' 26"В	8,57
1	424660,28	1311147,26		

Участок 1.55

1	424635,50	1311143,84		
			Ю7° 52' 02"З	20
2	424615,69	1311141,10		
			С81° 47' 35"З	8,5
3	424616,91	1311132,69		
			С7° 46' 37"В	20
4	424636,72	1311135,40		
			Ю81° 47' 35"В	8,53
1	424635,50	1311143,84		

Участок 1.56

1	424615,69	1311141,10		
			Ю7° 52' 02"З	25
2	424590,92	1311137,68		
			С81° 47' 27"З	8,46
3	424592,13	1311129,31		
			С7° 46' 37"В	25
4	424616,90	1311132,69		
			Ю81° 47' 35"В	8,5
1	424615,69	1311141,10		

Участок 1.57

1	424590,93	1311137,68		
			Ю7° 52' 02"З	24,99
2	424566,17	1311134,26		
			С81° 48' 26"З	8,42
3	424567,37	1311125,93		
			С7° 46' 37"В	25
4	424592,14	1311129,31		
			Ю81° 47' 27"В	8,46
1	424590,93	1311137,68		

Участок 1.58

1	424521,26	1311130,28		
			Ю8° 11' 30"З	24,98
2	424496,53	1311126,72		
			С81° 48' 26"З	10,37
3	424498,01	1311116,46		
			С7° 46' 37"В	24,99
4	424522,77	1311119,84		
			Ю81° 47' 35"В	10,55
1	424521,26	1311130,28		

Участок 1.59

1	424565,82	1311136,68		
---	-----------	------------	--	--

Номер точки	Координаты		Направление	Расстояние м
	X	Y		
			Ю8° 11' 27"З	16,23
2	424549,76	1311134,37		
			С82° 07' 58"З	10,75
3	424551,23	1311123,72		
			С7° 46' 37"В	16,3
4	424567,38	1311125,92		
			Ю81° 48' 26"В	8,42
5	424566,18	1311134,26		
			Ю81° 47' 50"В	2,44
1	424565,83	1311136,67		

Участок 1.60

1	424496,53	1311126,72		
			Ю8° 09' 45"З	20
2	424476,73	1311123,88		
			С81° 48' 26"З	10,24
3	424478,19	1311113,74		
			С7° 46' 37"В	20
4	424498,01	1311116,45		
			Ю81° 48' 26"В	10,37
1	424496,53	1311126,72		

Участок 1.61

1	424476,73	1311123,88		
			Ю8° 11' 07"З	25
2	424451,98	1311120,32		
			С81° 48' 26"З	10,06
3	424453,42	1311110,36		
			С7° 46' 37"В	25,01
4	424478,20	1311113,75		
			Ю81° 48' 26"В	10,24
1	424476,74	1311123,88		

Участок 1.62

1	424451,98	1311120,32		
			Ю8° 09' 57"З	24,99
2	424427,24	1311116,77		
			С81° 48' 26"З	9,89
3	424428,65	1311106,98		
			С7° 46' 37"В	24,99
4	424453,41	1311110,36		
			Ю81° 48' 26"В	10,06
1	424451,98	1311120,32		

Участок 1.63

1	424427,24	1311116,77		
			Ю8° 11' 27"З	20
2	424407,44	1311113,92		
			С81° 48' 26"З	9,74
3	424408,83	1311104,28		
			С7° 46' 37"В	20
4	424428,65	1311106,99		
			Ю81° 48' 26"В	9,89
1	424427,24	1311116,78		

Номер точки	Координаты		Направление	Расстояние м
	X	Y		

Участок 1.64

1	424407,44	1311113,92		
			Ю8° 09' 45"З	25
2	424382,69	1311110,37		
			С81° 48' 26"З	9,58
3	424384,06	1311100,89		
			С7° 46' 37"В	25
4	424408,83	1311104,27		
			Ю81° 48' 26"В	9,74
1	424407,44	1311113,91		

Участок 1.65

1	424382,69	1311110,37		
			Ю8° 11' 07"З	25
2	424357,94	1311106,81		
			С81° 48' 26"З	9,4
3	424359,28	1311097,51		
			С7° 46' 37"В	25,01
4	424384,06	1311100,89		
			Ю81° 48' 26"В	9,58
1	424382,70	1311110,37		

Участок 1.66

1	424357,94	1311106,81		
			Ю8° 11' 42"З	19,99
2	424338,15	1311103,96		
			С81° 48' 26"З	9,25
3	424339,47	1311094,80		
			С7° 46' 37"В	19,99
4	424359,28	1311097,51		
			Ю81° 48' 26"В	9,4
1	424357,94	1311106,81		

Участок 1.67

1	424338,15	1311103,96		
			Ю8° 09' 45"З	25
2	424313,40	1311100,41		
			С81° 48' 33"З	9,08
3	424314,70	1311091,42		
			С7° 46' 37"В	25
4	424339,47	1311094,81		
			Ю81° 48' 26"В	9,25
1	424338,15	1311103,96		

Участок 1.68

1	424313,40	1311100,41		
			Ю8° 09' 45"З	25
2	424288,65	1311096,86		
			С81° 48' 33"З	8,92
3	424289,92	1311088,03		
			С7° 46' 37"В	25
4	424314,69	1311091,41		
			Ю81° 48' 33"В	9,08
1	424313,40	1311100,40		

Номер точки	Координаты		Направление	Расстояние м
	X	Y		

Участок 1.69

1	424288,65	1311096,86		
			Ю8° 11' 42"З	19,99
2	424268,86	1311094,01		
			С81° 48' 26"З	8,77
3	424270,11	1311085,33		
			С7° 46' 37"В	19,99
4	424289,92	1311088,04		
			Ю81° 48' 33"В	8,92
1	424288,65	1311096,86		

Участок 1.70

1	424268,86	1311094,01		
			Ю8° 11' 07"З	25
2	424244,11	1311090,45		
			С81° 48' 26"З	8,59
3	424245,34	1311081,95		
			С7° 46' 37"В	25,01
4	424270,12	1311085,33		
			Ю81° 48' 26"В	8,77
1	424268,87	1311094,01		

Участок 1.71

1	424244,11	1311090,45		
			Ю8° 09' 45"З	25
2	424219,36	1311086,90		
			С81° 47' 42"З	8,42
3	424220,56	1311078,57		
			С7° 46' 37"В	25
4	424245,33	1311081,95		
			Ю81° 48' 26"В	8,59
1	424244,11	1311090,45		

Участок 1.72

1	424219,36	1311086,90		
			Ю8° 11' 27"З	20
2	424199,56	1311084,05		
			С81° 48' 26"З	8,28
3	424200,74	1311075,86		
			С7° 46' 37"В	20,01
4	424220,57	1311078,56		
			Ю81° 47' 42"В	8,42
1	424219,37	1311086,90		

Участок 1.73

1	424199,56	1311084,05		
			Ю8° 09' 57"З	24,99
2	424174,82	1311080,50		
			С81° 48' 26"З	8,11
3	424175,98	1311072,47		
			С7° 46' 37"В	24,99
4	424200,74	1311075,85		
			Ю81° 48' 26"В	8,28
1	424199,56	1311084,05		

Номер точки	Координаты		Направление	Расстояние м
	X	Y		

Участок 1.74

1	424174,82	1311080,50		
			Ю8° 11' 07"З	25
2	424150,07	1311076,94		
			С81° 48' 26"З	7,93
3	424151,20	1311069,09		
			С7° 46' 37"В	25,01
4	424175,98	1311072,48		
			Ю81° 48' 26"В	8,11
1	424174,83	1311080,50		

Участок 1.75

1	424150,07	1311076,94		
			Ю8° 09' 45"З	20
2	424130,27	1311074,10		
			С81° 48' 26"З	7,8
3	424131,38	1311066,38		
			С7° 46' 37"В	20
4	424151,20	1311069,09		
			Ю81° 48' 26"В	7,93
1	424150,07	1311076,94		

Участок 1.76

1	424130,27	1311074,10		
			Ю8° 11' 07"З	25
2	424105,52	1311070,54		
			С81° 47' 35"З	7,62
3	424106,61	1311063,00		
			С7° 46' 37"В	25
4	424131,38	1311066,38		
			Ю81° 48' 26"В	7,8
1	424130,27	1311074,10		

Участок 1.77

1	424105,52	1311070,54		
			Ю8° 11' 18"З	24,99
2	424080,78	1311066,98		
			С81° 48' 18"З	7,44
3	424081,85	1311059,62		
			С7° 46' 37"В	25
4	424106,62	1311063,00		
			Ю81° 47' 35"В	7,62
1	424105,53	1311070,54		

Участок 1.78

1	424080,78	1311066,98		
			Ю8° 09' 45"З	20
2	424060,98	1311064,14		
			Ю8° 04' 09"З	3,99
3	424057,03	1311063,58		
			С77° 25' 07"З	7,31
4	424058,62	1311056,45		
			С7° 46' 37"В	23,43
5	424081,84	1311059,62		

Номер точки	Координаты		Направление	Расстояние м
	X	Y		
			Ю81° 48' 18"В	7,44
1	424080,78	1311066,98		

Участок 1.79

1	425046,55	1311201,24		
			Ю8° 01' 39"З	29,68
2	425017,16	1311197,10		
			С81° 39' 35"З	9,34
3	425018,51	1311187,85		
			С8° 02' 58"В	29,66
4	425047,88	1311192,01		
			Ю81° 48' 35"В	9,33
1	425046,55	1311201,24		

Участок 1.80

1	424907,75	1311180,85		
			Ю8° 16' 37"З	39,73
2	424868,43	1311175,13		
			С81° 47' 41"З	8,01
3	424869,58	1311167,20		
			С7° 46' 37"В	39,75
4	424908,96	1311172,58		
			Ю81° 40' 25"В	8,36
1	424907,75	1311180,85		

Участок 1.81

1	424911,85	1311181,45		
			Ю8° 16' 37"З	4,15
2	424907,75	1311180,85		
			С81° 40' 25"З	8,36
3	424908,96	1311172,58		
			С7° 46' 37"В	4,14
4	424913,06	1311173,14		
			Ю81° 45' 19"В	8,39
1	424911,86	1311181,44		

Участок 1.82

1	425017,16	1311197,10		
			Ю8° 01' 39"З	6,46
2	425010,76	1311196,19		
			С81° 45' 19"З	9,34
3	425012,10	1311186,95		
			С8° 02' 58"В	6,47
4	425018,51	1311187,86		
			Ю81° 39' 35"В	9,34
1	425017,16	1311197,10		

Участок 1.83

1	424010,85	1311059,04		
			Ю7° 52' 02"З	25,49
2	423985,60	1311055,55		
			С81° 51' 17"З	9
3	423986,88	1311046,64		
			С7° 46' 37"В	25,49
4	424012,13	1311050,09		

Номер точки	Координаты		Направление	Расстояние м
	X	Y		
			Ю81° 50' 40"В	3,42
5	424011,65	1311053,48		
			Ю81° 50' 40"В	5,62
1	424010,85	1311059,04		

Участок 1.84

1	424011,65	1311053,48		
			С81° 50' 40"З	3,42
2	424012,14	1311050,09		
			С7° 46' 37"В	46,91
3	424058,61	1311056,44		
			Ю77° 24' 04"В	4,93
4	424057,54	1311061,25		
			Ю9° 37' 20"З	46,54
1	424011,65	1311053,47		

Участок 1.85

1	424056,62	1311065,37		
			Ю7° 52' 02"З	46,2
2	424010,86	1311059,04		
			С81° 50' 40"З	5,62
3	424011,65	1311053,48		
			С9° 37' 20"В	46,54
4	424057,54	1311061,26		
			Ю77° 22' 00"В	2,38
5	424057,02	1311063,58		
			Ю77° 25' 16"В	1,83
1	424056,62	1311065,37		

Участок 1.86

1	423582,87	1310998,38		
			Ю7° 52' 07"З	32,59
2	423550,59	1310993,92		
			С81° 58' 39"З	0,67
3	423550,68	1310993,26		
			С81° 58' 39"З	6,16
4	423551,54	1310987,16		
			С7° 47' 16"В	36,38
5	423587,59	1310992,09		
			Ю53° 10' 09"В	7,86
1	423582,87	1310998,38		

Участок 2.1

1	423545,22	1311000,93		
			Ю35° 25' 13"З	15,55
2	423532,55	1310991,92		
			С53° 03' 40"З	8,35
3	423537,57	1310985,25		
			С36° 52' 12"В	1,8
4	423539,01	1310986,33		
			С53° 01' 27"З	1
5	423539,61	1310985,53		
			С7° 47' 16"В	12,04
6	423551,54	1310987,16		

Номер точки	Координаты		Направление	Расстояние м
	X	Y		
			Ю81° 58' 39"В	6,16
7	423550,68	1310993,26		
			Ю54° 34' 47"В	9,42
1	423545,22	1311000,93		

Участок 2.2

1	423539,01	1310986,33		
			Ю36° 52' 12"З	1,8
2	423537,57	1310985,25		
			С7° 47' 16"В	2,06
3	423539,61	1310985,53		
			Ю53° 01' 27"В	1
1	423539,01	1310986,33		

Участок 2.3

1	426107,20	1311301,42		
			Ю8° 02' 58"З	4
2	426103,24	1311300,86		
			С81° 51' 19"З	21,97
3	426106,35	1311279,11		
			Ю8° 42' 50"З	0,03
4	426106,32	1311279,11		
			С81° 56' 07"З	3,13
5	426106,76	1311276,01		
			С8° 32' 31"В	4,04
6	426110,75	1311276,61		
			Ю81° 51' 19"В	25,06
1	426107,20	1311301,41		

Участок 2.4

1	426115,84	1311302,64		
			Ю8° 02' 58"З	8,73
2	426107,20	1311301,42		
			С81° 51' 12"З	25,08
3	426110,75	1311276,59		
			С8° 33' 02"В	9,12
4	426119,77	1311277,95		
			Ю80° 57' 55"В	25
1	426115,85	1311302,64		

Участок 2.5

1	423659,51	1310961,69		
			Ю7° 45' 24"З	20
2	423639,69	1310958,99		
			С82° 30' 38"З	10,38
3	423641,05	1310948,70		
			С7° 29' 22"В	20
4	423660,88	1310951,30		
			Ю82° 30' 38"В	10,47
1	423659,51	1310961,68		

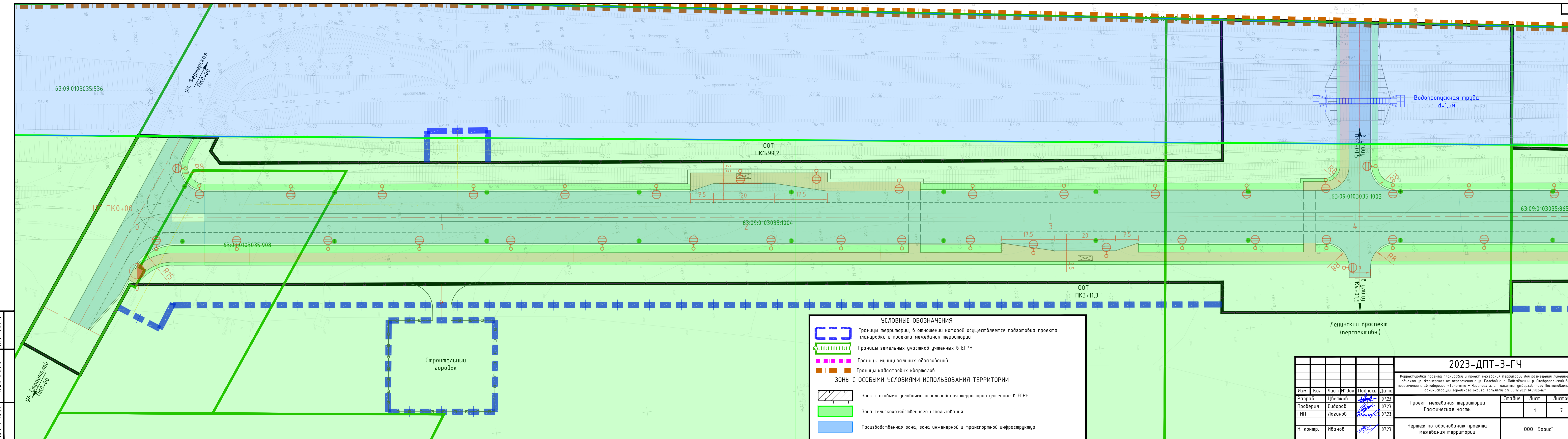
Участок 3.1

1	423650,45	1311043,03		
			Ю7° 52' 07"З	35
2	423615,78	1311038,24		

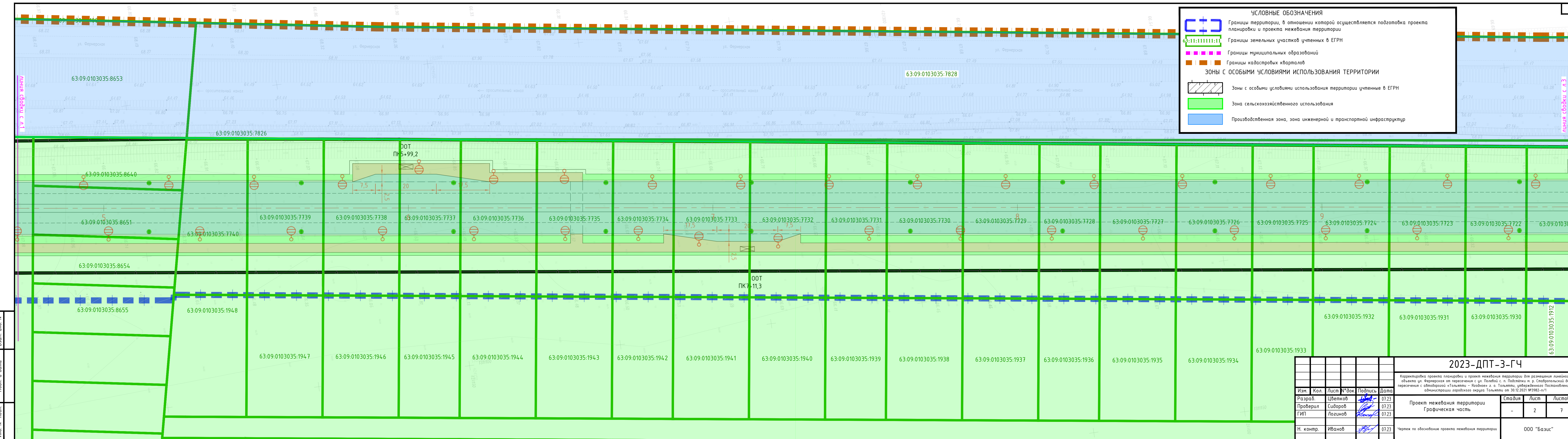
Номер точки	Координаты		Направление	Расстояние м
	X	Y		
			С81° 53' 03"З	30
3	423620,01	1311008,54		
			С7° 52' 07"В	35
4	423654,68	1311013,33		
			Ю81° 53' 07"В	30
1	423650,45	1311043,03		

**МАТЕРИАЛЫ ПО ОБОСНОВАНИЮ ПРОЕКТА
МЕЖЕВАНИЯ ТЕРРИТОРИИ**

Раздел 3. Материалы по обоснованию проекта
межевания территории. Графическая часть



Листы с 1 по 7



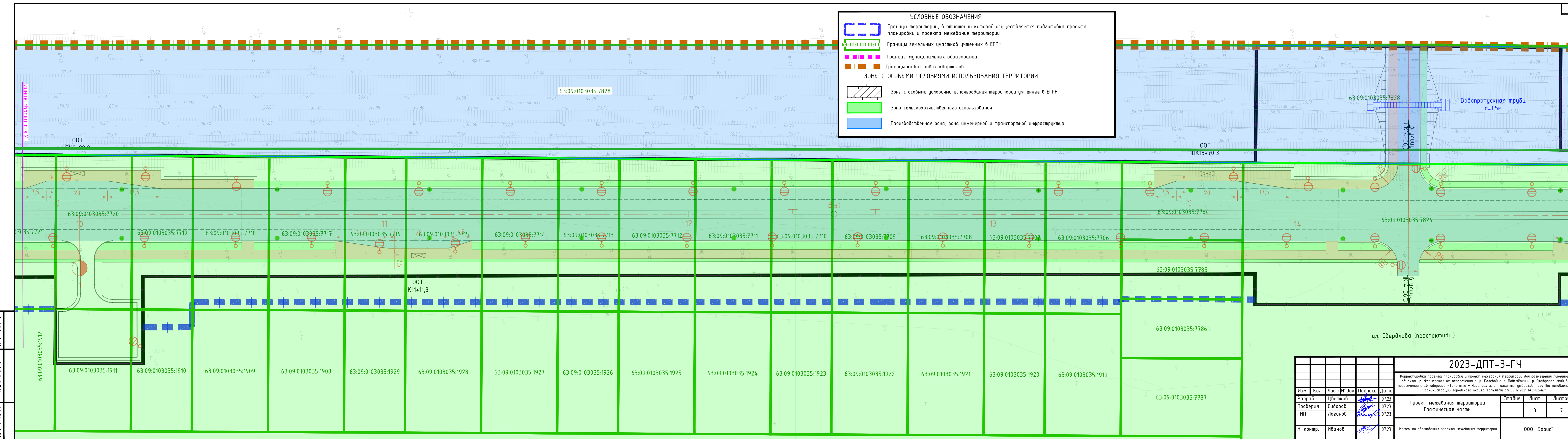
УСЛОВНЫЕ ОБОЗНАЧЕНИЯ

- Границы территории, в отношении которой осуществляется подготовка проекта планировки и проекта межевания территории
- Границы земельных участков учтенных в ЕГРН
- Границы муниципальных образований
- Границы кадастровых кварталов

ЗОНЫ С ОСОБИМИ УСЛОВИЯМИ ИСПОЛЬЗОВАНИЯ ТЕРРИТОРИИ

- Зоны с особыми условиями использования территории учтенные в ЕГРН
- Зона сельскохозяйственного использования
- Производственная зона, зона инженерной и транспортной инфраструктур

				2023-ДПТ-3-ГЧ			
				Корректировка проекта планировки и проект межевания территории для размещения линейного объекта ул. Фермерская от пересечения с ул. Полевой с.п. Подстепки м.р. Ставропольский до пересечения с автодорогой «Тольятти – Ягодное» г.о. Тольятти, утвержденного Постановлением администрации городского округа Тольятти от 30.12.2021 №3982-п/1			
Изм.	Кол.	Лист № док.	Подпись	Дата	Страница	Лист	Листов
Разраб.		Цветков	<i>Цветков</i>	07.23	-	2	7
Проверил		Сидоров	<i>Сидоров</i>	07.23			
ГИП		Логинов	<i>Логинов</i>	07.23			
Н. контр.		Иванов	<i>Иванов</i>	07.23	Чертеж по обоснованию проекта межевания территории		
					000 "Базис"		



УСЛОВНЫЕ ОБОЗНАЧЕНИЯ

- Границы территории, в отношении которой осуществляется подготовка проекта планировки и проекта межевания территории
- Границы земельных участков учтенных в ЕГРН
- Границы муниципальных образований
- Границы кадастровых кварталов

ЗОНЫ С ОСОБИМИ УСЛОВИЯМИ ИСПОЛЬЗОВАНИЯ ТЕРРИТОРИИ

- Зоны с особыми условиями использования территории учтенные в ЕГРН
- Зона сельскохозяйственного использования
- Производственная зона, зона инженерной и транспортной инфраструктур

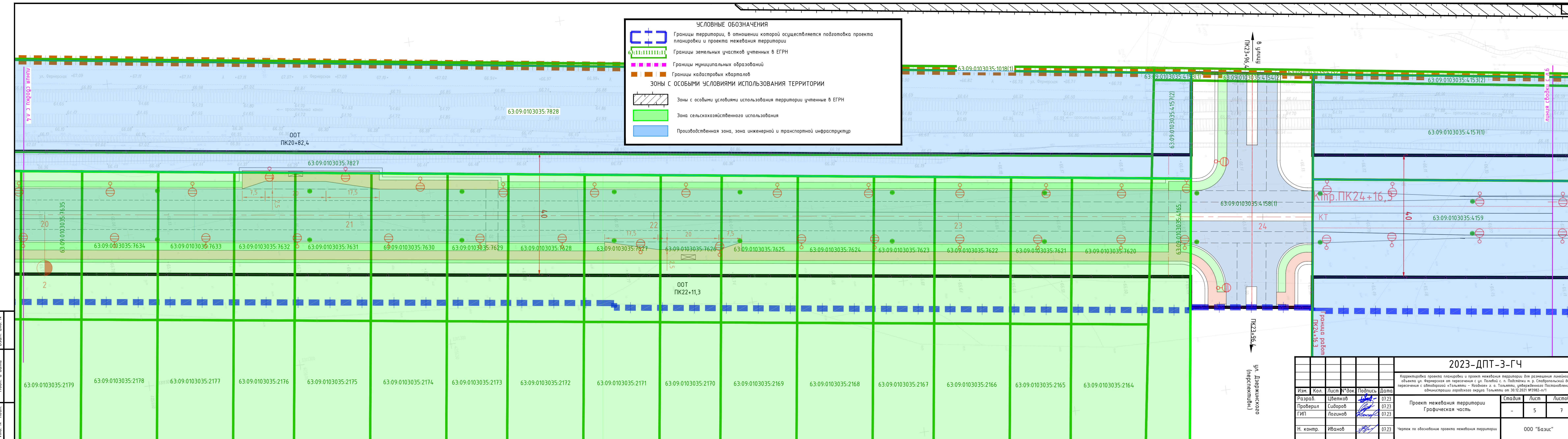
				2023-ДПТ-3-ГЧ		
				Корректировка проекта планировки и проект межевания территории для размещения линейного объекта ул. Фермерская от пересечения с ул. Полевой с.п. Подстепки м.р. Ставропольский до пересечения с автодорогой «Тольятти – Язюное» г.о. Тольятти, утвержденного Постановлением администрации городского округа Тольятти от 30.12.2021 №3982-п/1		
Изм.	Кол.	Лист № док.	Подпись	Дата	Страница	Листов
Разраб.		Цветков	<i>[Signature]</i>	07.23	-	3
Проверил		Сидоров	<i>[Signature]</i>	07.23		7
ГИП		Логинов	<i>[Signature]</i>	07.23		
Н. контр.		Иванов	<i>[Signature]</i>	07.23	000 "Базис"	

УСЛОВНЫЕ ОБОЗНАЧЕНИЯ

- Границы территории, в отношении которой осуществляется подготовка проекта планировки и проекта межевания территории
- Границы земельных участков учтенных в ЕГРН
- Границы муниципальных образований
- Границы кадастровых кварталов

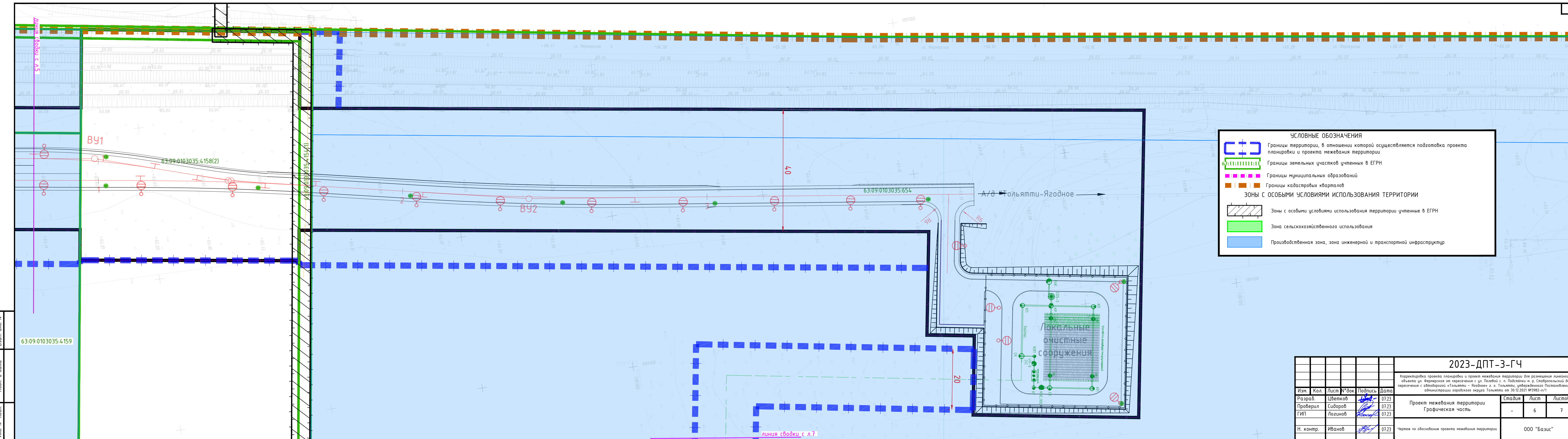
ЗОНЫ С ОСОБИМИ УСЛОВИЯМИ ИСПОЛЬЗОВАНИЯ ТЕРРИТОРИИ

- Зоны с особыми условиями использования территории учтенные в ЕГРН
- Зона сельскохозяйственного использования
- Производственная зона, зона инженерной и транспортной инфраструктур



				2023-ДПТ-3-ГЧ		
				Корректировка проекта планировки и проект межевания территории для размещения линейного объекта ул. Фермерская от пересечения с ул. Полевой с.п. Подстепки м.р. Ставропольский до пересечения с автодорогой «Тольятти – Язовное» г.о. Тольятти, утвержденного Постановлением администрации городского округа Тольятти от 30.12.2021 №3982-п/1		
Изм.	Кол.	Лист	№ док.	Подпись	Дата	
Разраб.	Цветков			<i>[Signature]</i>	07.23	
Проверил	Сидоров			<i>[Signature]</i>	07.23	
ГИП	Логинов			<i>[Signature]</i>	07.23	
Н. контр.	Иванов			<i>[Signature]</i>	07.23	
				Проект межевания территории Графическая часть		
				Стадия	Лист	Листов
				-	5	7
				000 "Базис"		

Взам. инв. №
Листы и дата
Инв. № подл.



УСЛОВНЫЕ ОБОЗНАЧЕНИЯ

- Границы территории, в отношении которой осуществляется подготовка проекта планировки и проекта межевания территории
- Границы земельных участков учтенных в ЕГРН
- Границы муниципальных образований
- Границы кадастровых кварталов

ЗОНЫ С ОСОБИМИ УСЛОВИЯМИ ИСПОЛЬЗОВАНИЯ ТЕРРИТОРИИ

- Зоны с особыми условиями использования территории учтенные в ЕГРН
- Зона сельскохозяйственного использования
- Производственная зона, зона инженерной и транспортной инфраструктур

2023-ДПТ-3-ГЧ					
Корректировка проекта планировки и проект межевания территории для размещения линейного объекта ул. Фермерская от пересечения с ул. Полевая с.п. Подстепки м.р. Ставропольский до пересечения с автодорогой «Тольятти – Ягодное» г.о. Тольятти, утвержденного Постановлением администрации городского округа Тольятти от 30.12.2021 №3982-п/1					
Изм.	Кол.	Лист № док.	Подпись	Дата	
Разраб.	Цветков		<i>Цветков</i>	07.23	Проект межевания территории Графическая часть
Проверил	Сидоров		<i>Сидоров</i>	07.23	
ГИП	Логинов		<i>Логинов</i>	07.23	
Н. контр.	Иванов		<i>Иванов</i>	07.23	Чертеж по обоснованию проекта межевания территории
					000 "Базис"

Взам. инв. №	63:09:0103035:4159
Лист № док.	63:09:0103035:4158(2)
Лист № подл.	63:09:0103035:4159





9 м с шириной

20




63:09:0103035:654

Зона планируемого размещения
камеры переключения сети ДК

УСЛОВНЫЕ ОБОЗНАЧЕНИЯ

-  Границы территории, в отношении которой осуществляется подготовка проекта планировки и проекта межевания территории
-  Границы земельных участков учтенных в ЕГРН
-  Границы муниципальных образований
-  Границы кадастровых кварталов

ЗОНЫ С ОСОБЫМИ УСЛОВИЯМИ ИСПОЛЬЗОВАНИЯ ТЕРРИТОРИИ

-  Зоны с особыми условиями использования территории учтенные в ЕГРН
-  Зона сельскохозяйственного использования
-  Производственная зона, зона инженерной и транспортной инфраструктур

Взам. инв. №
Лист № табл.
Ивл. № подл.

2023-ДПТ-3-ГЧ									
Корректировка проекта планировки и проект межевания территории для размещения линейного объекта ул. Фермерская от пересечения с ул. Полевая с.п. Подстепки м.р. Ставропольский до пересечения с автодорогой «Тольятти – Язбное» г.о. Тольятти, утвержденного Постановлением администрации городского округа Тольятти от 30.12.2021 №3982-п/1									
Изм.	Кол.	Лист	№ док.	Подпись	Дата	Проект межевания территории Графическая часть	Стадия	Лист	Листов
Разраб.	Цветков				07.23		-	7	7
Проверил	Сидоров				07.23				
ГИП	Логинов				07.23				
Н. контр.	Иванов				07.23	Чертеж по обоснованию проекта межевания территории	000 "Базис"		